



# Föderalismuskonferenz

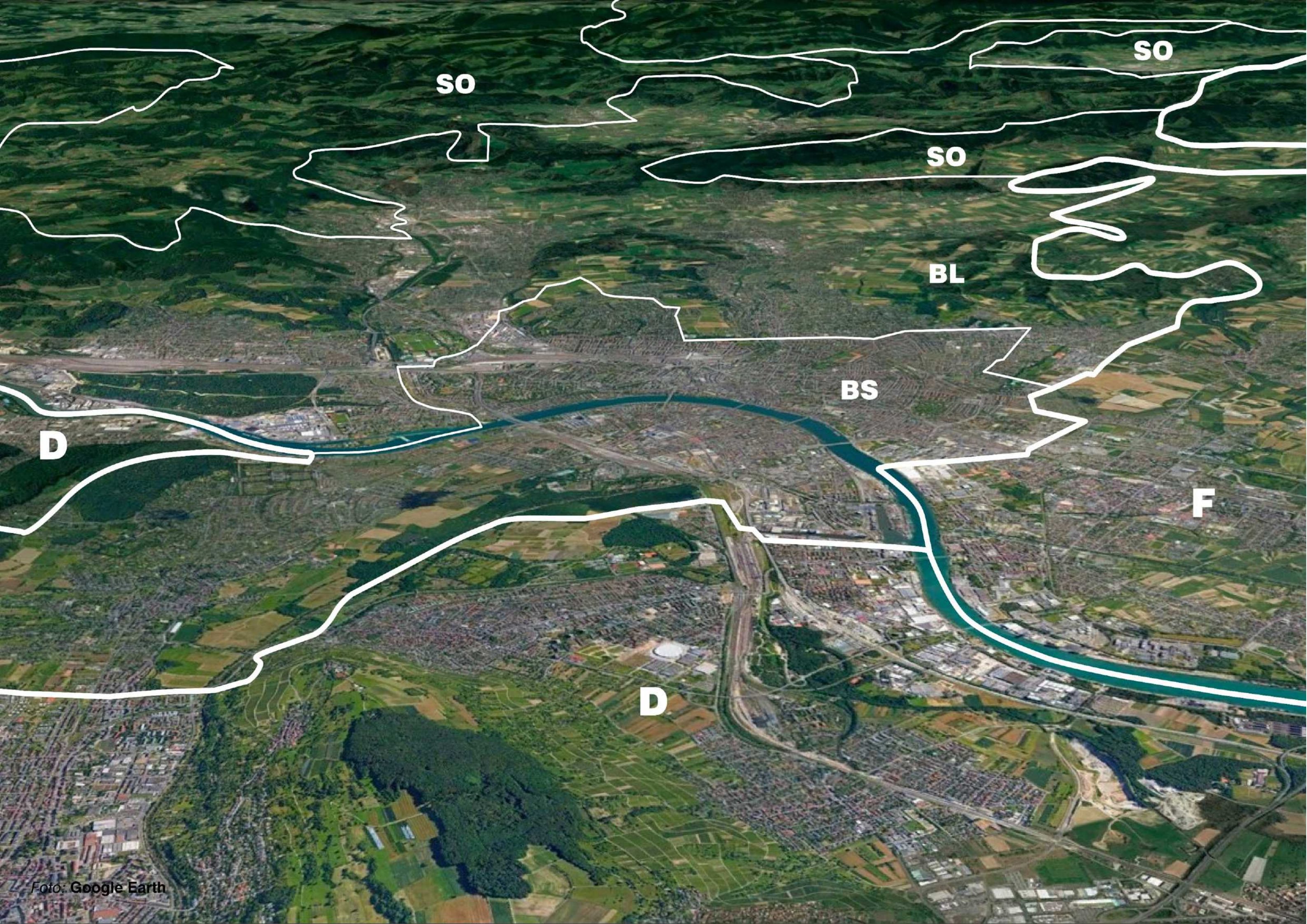
Basel, 27. Mai 2021



**Föderalismus,  
eine Frage der Massstäblichkeit?**

Foto: Basel Tourismus, Martin Bissig





**SO**

**SO**

**SO**

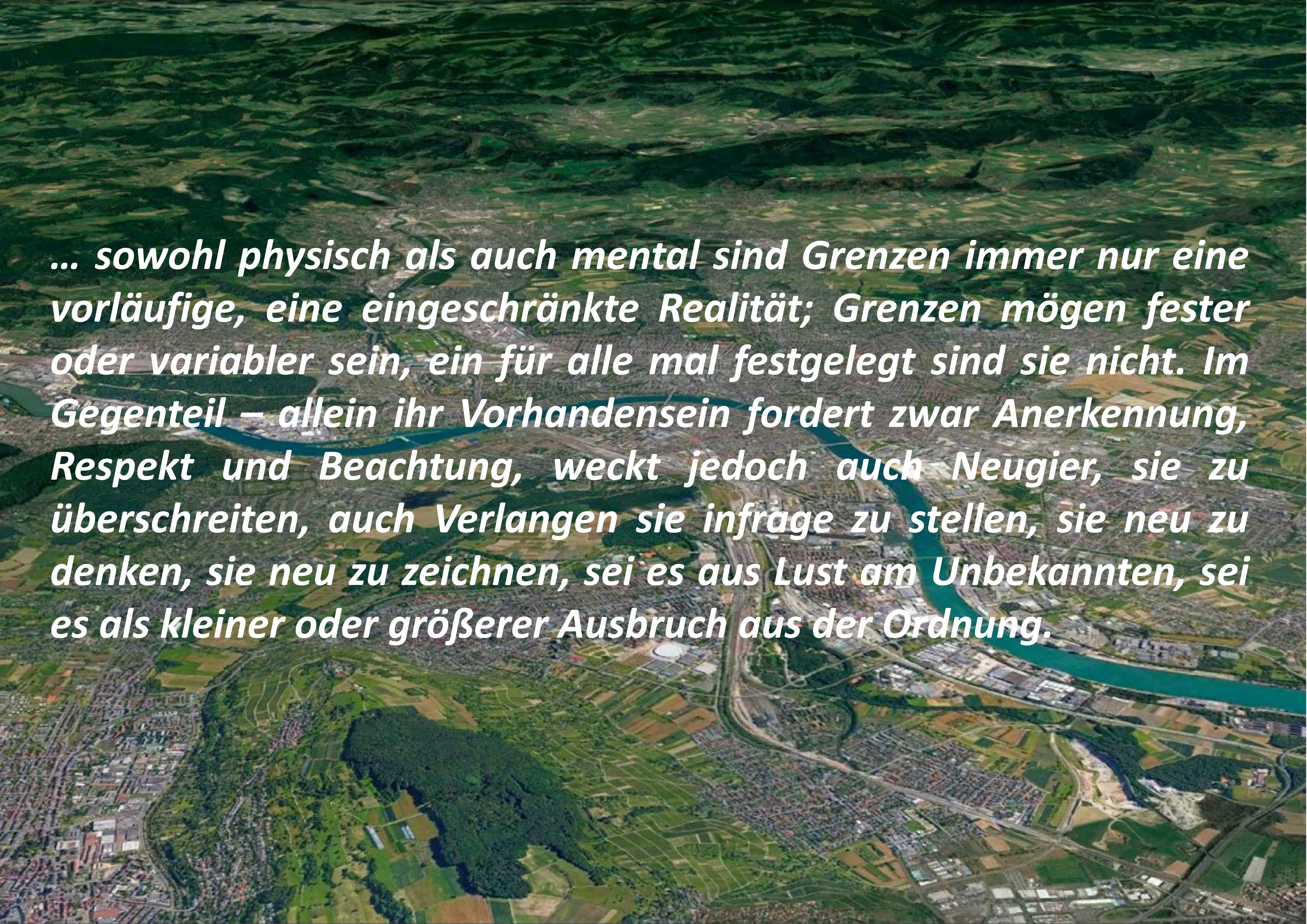
**BL**

**BS**

**D**

**F**

**D**

An aerial photograph of a city and its surrounding landscape. A wide river flows through the center, curving around a peninsula. The city is densely packed with buildings, and the surrounding area is a mix of green fields and forested hills. The text is overlaid in white, bold, italicized font.

*... sowohl physisch als auch mental sind Grenzen immer nur eine vorläufige, eine eingeschränkte Realität; Grenzen mögen fester oder variabler sein, ein für alle mal festgelegt sind sie nicht. Im Gegenteil – allein ihr Vorhandensein fordert zwar Anerkennung, Respekt und Beachtung, weckt jedoch auch Neugier, sie zu überschreiten, auch Verlangen sie infrage zu stellen, sie neu zu denken, sie neu zu zeichnen, sei es aus Lust am Unbekannten, sei es als kleiner oder größerer Ausbruch aus der Ordnung.*

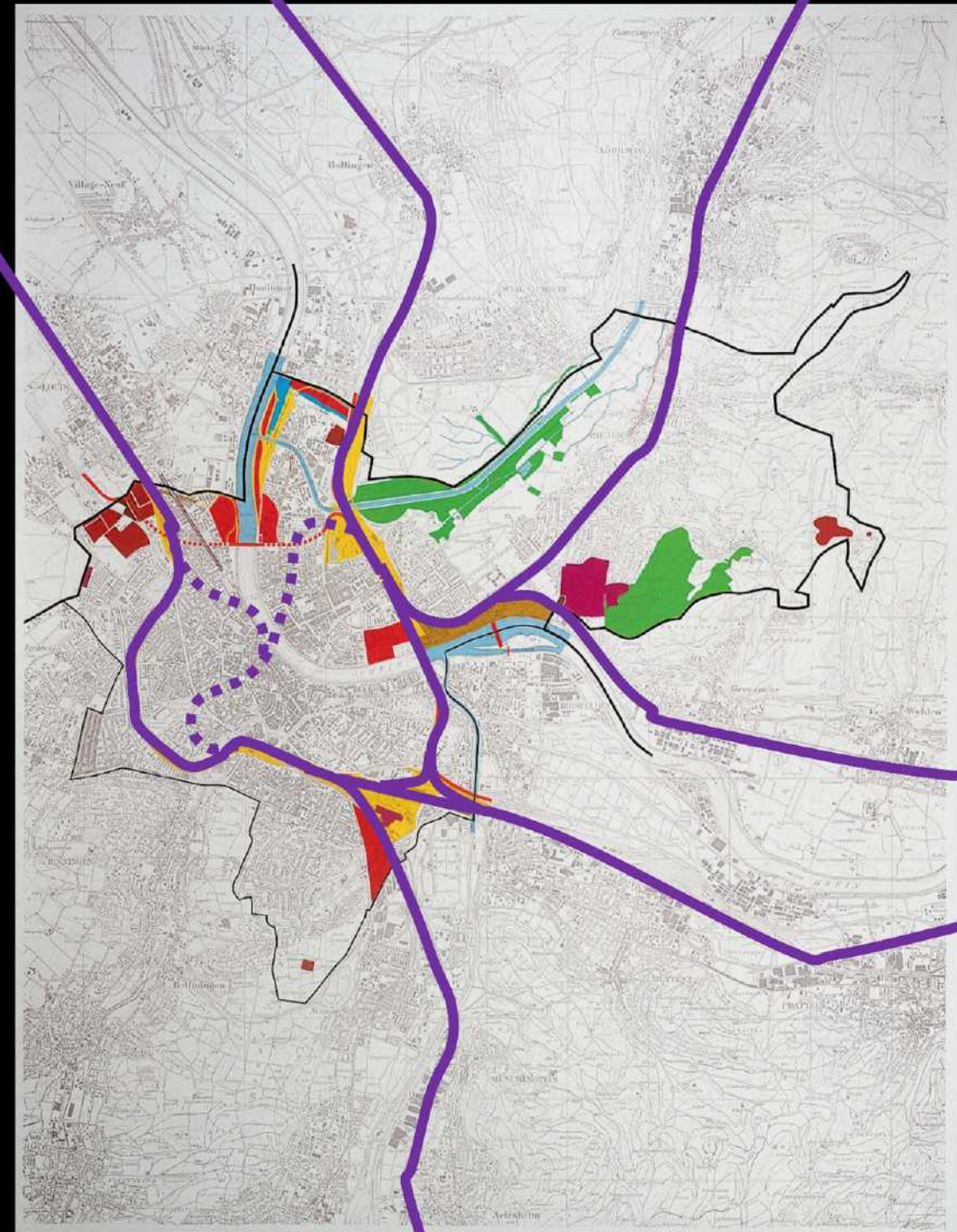

# Architektonische Elemente der Stadtentwicklung Basels

Jacques Herzog und Pierre de Meuron (1973 - 1974 ; Basler Stadtbuch , 1974)



# Basel, eine Stadt im Werden?

Jacques Herzog, Pierre de Meuron mit Rémy Zaugg



# Studio Basel

Rogier Diener, Jacques Herzog, Marcel Meili, Pierre de Meuron mit Christian Schmid



## achtung: die Landschaft

Lässt sich die Stadt  
anders denken?  
Ein erster Versuch

ETH Studio Basel 2015

*Wenn wir den nicht-gebauten Raum statt den gebauten Raum in den Vordergrund rücken, ist das eher eine «Liste» als eine Kapitulation vor der Schweizer Planungsrealität.*  
Janus Krenn

Lars Müller Publishers

## achtung: die Landschaft

Can You Think of the City  
in Different Terms?  
A First Attempt

Edited by ETH Studio Basel

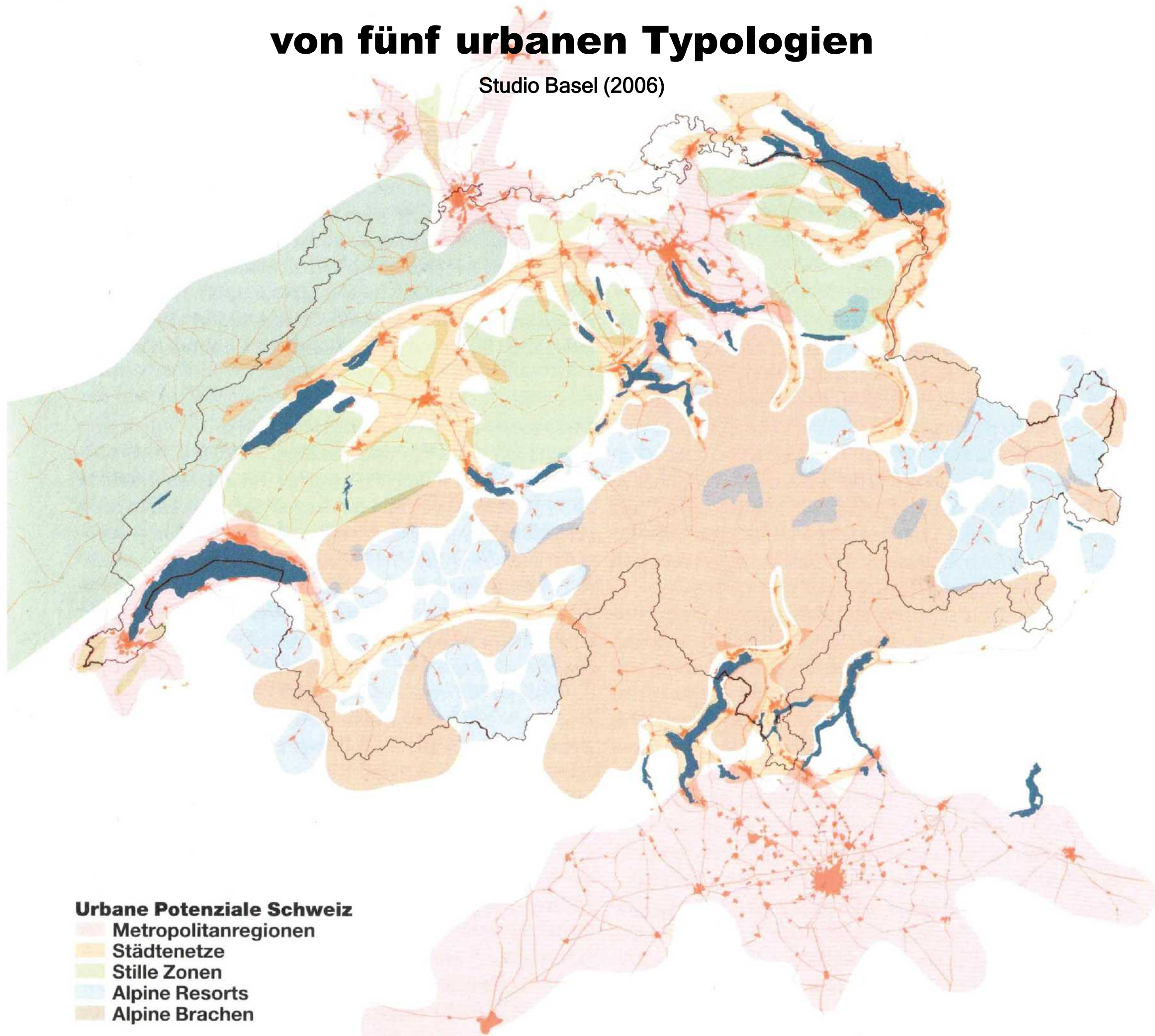
*Looking at the un-built land rather than at the built, it is perhaps a kind of a "ruse" rather than a surrender to Swiss planning realities.*  
Janus Krenn

Lars Müller Publishers



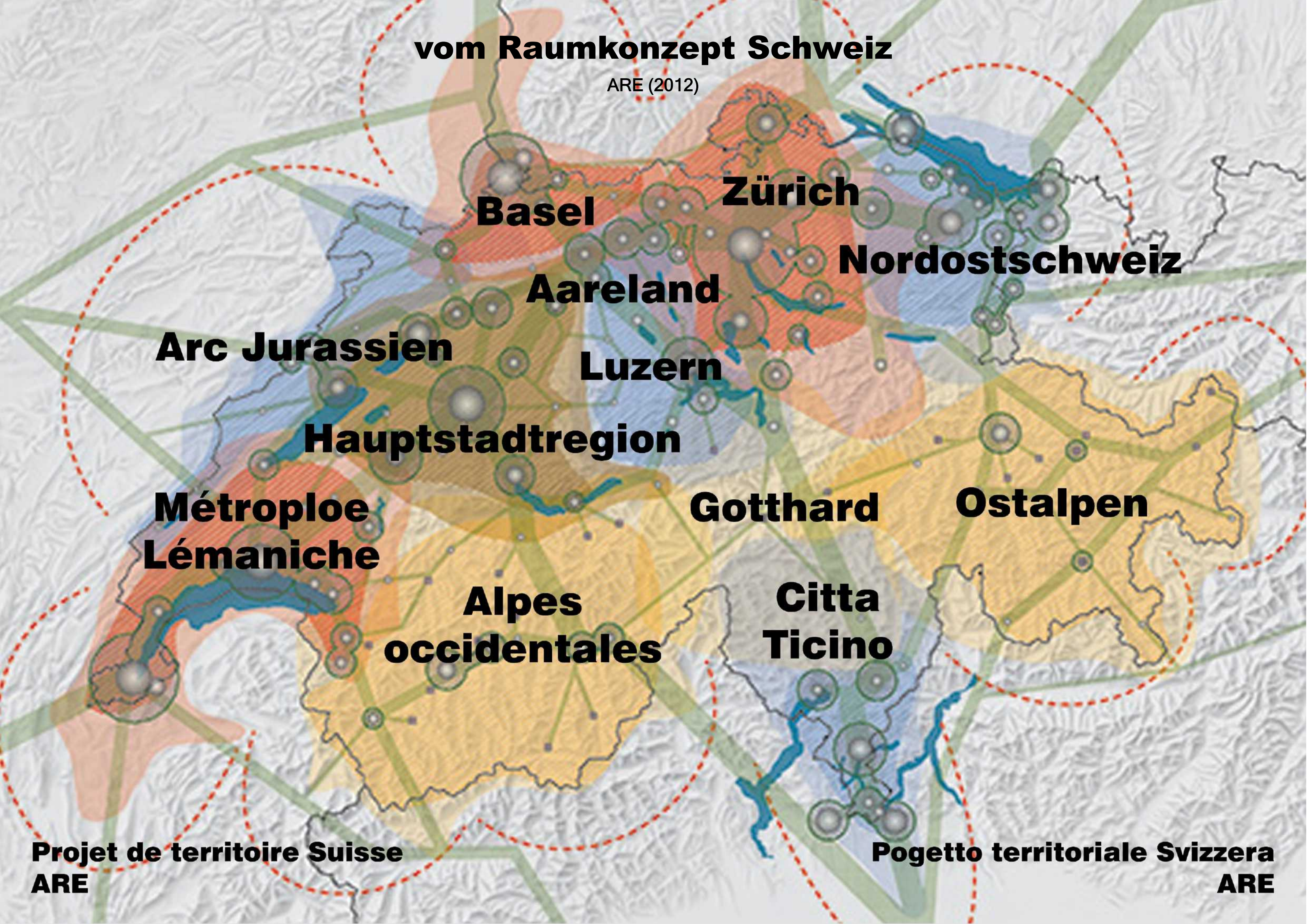
# von fünf urbanen Typologien

Studio Basel (2006)



**vom Raumkonzept Schweiz**

ARE (2012)



**Basel**

**Zürich**

**Nordostschweiz**

**Aareland**

**Luzern**

**Arc Jurassien**

**Hauptstadtregion**

**Gotthard**

**Ostalpen**

**Métropole  
Lémaniche**

**Alpes  
occidentales**

**Citta  
Ticino**

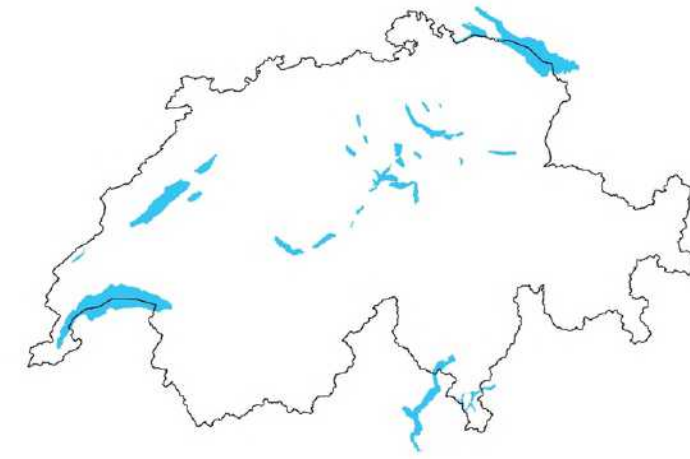
**Projet de territoire Suisse  
ARE**

**Pogetto territoriale Svizzera  
ARE**

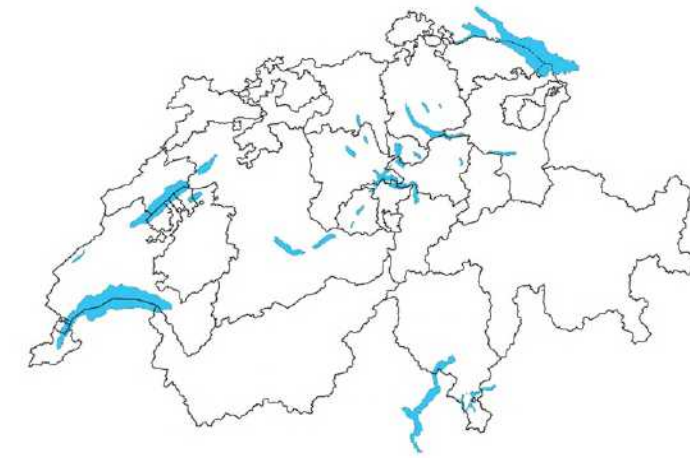
# vom Verhältnis – Gemeinde – Kanton – Bund

vom Staat im Staat im Staat

**Der Bund**  
*Der lose Staatenbund*



**Der Kanton**  
*Der Ort*



**Die Gemeinde**

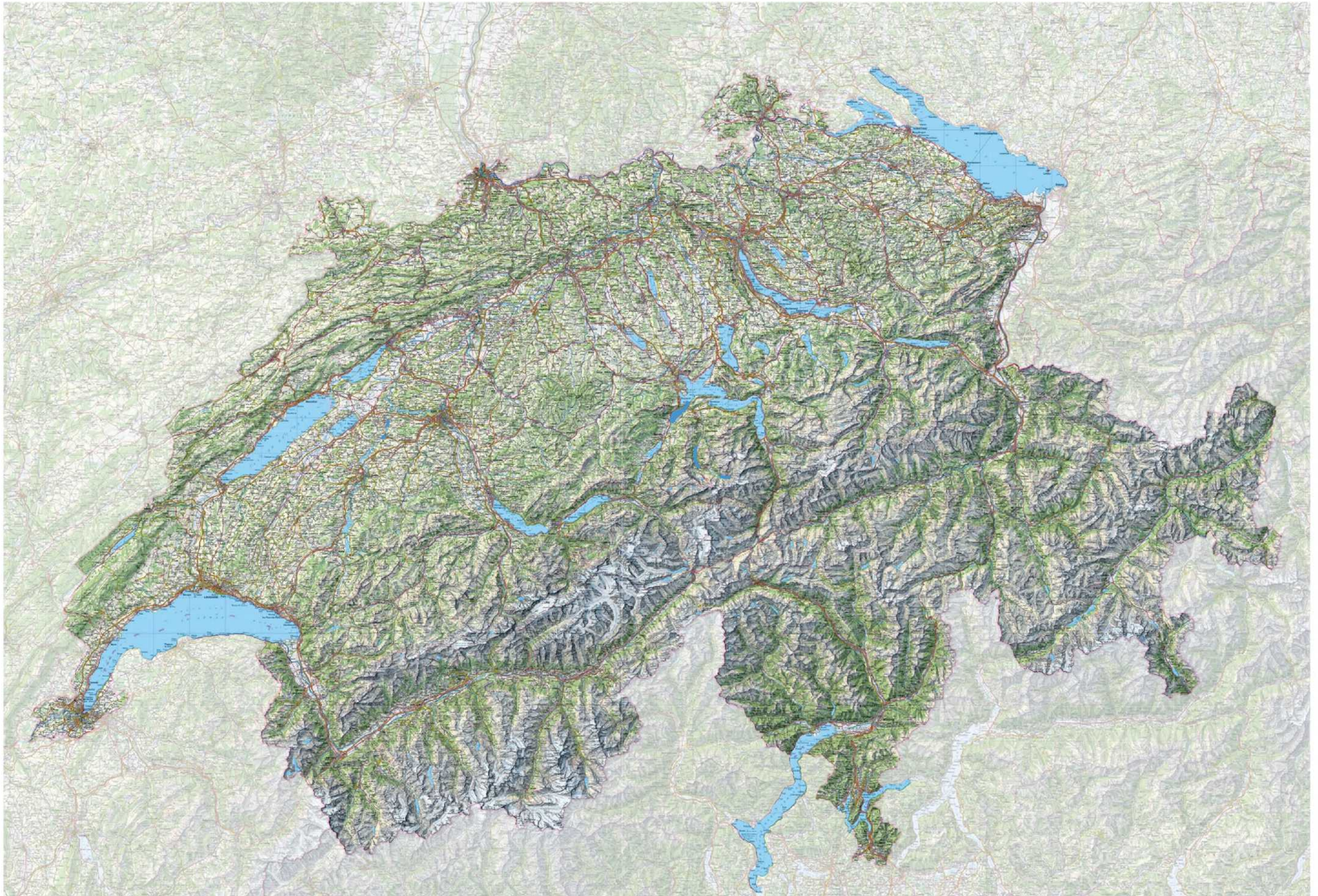


# von 2172 Gemeinden

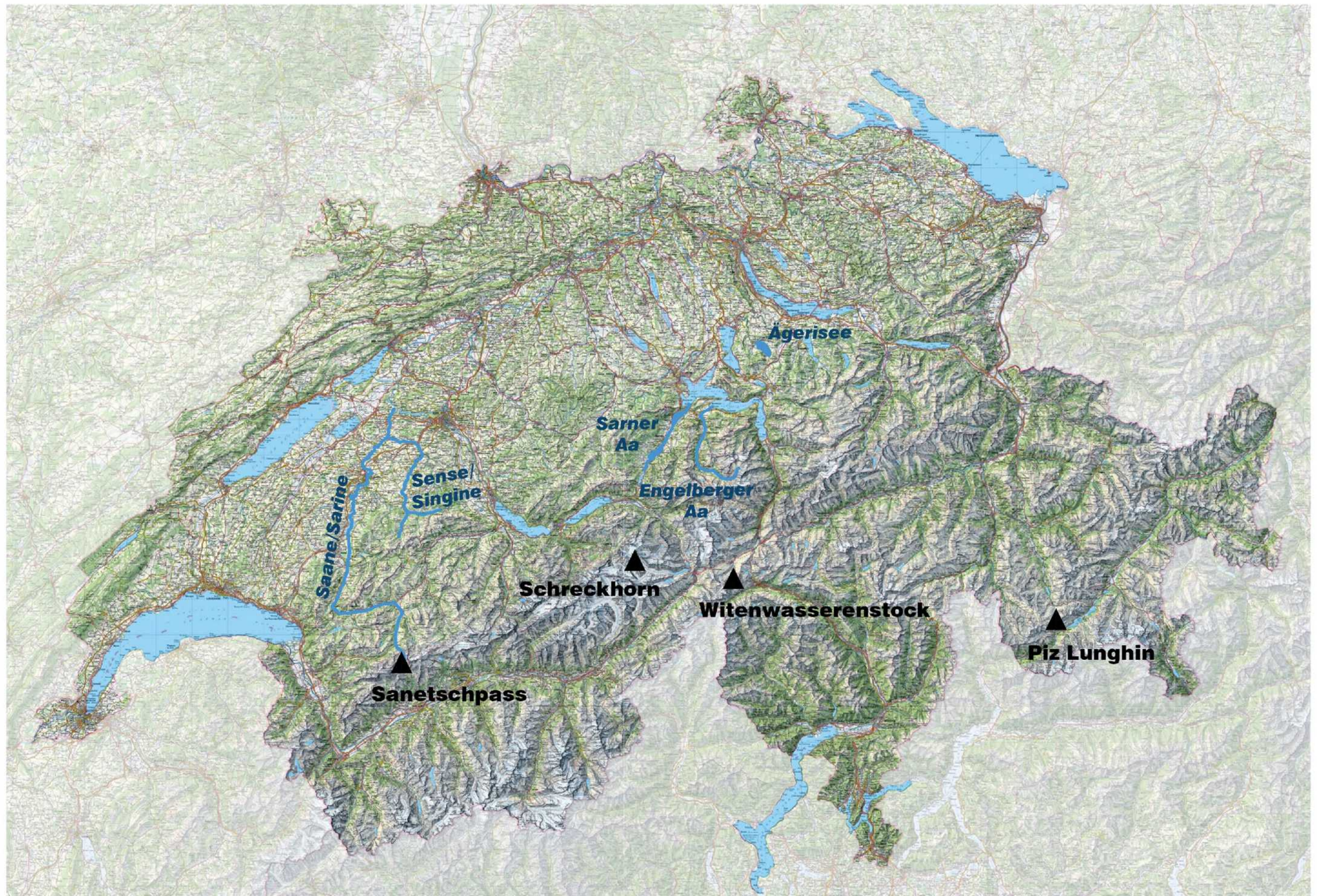
2021



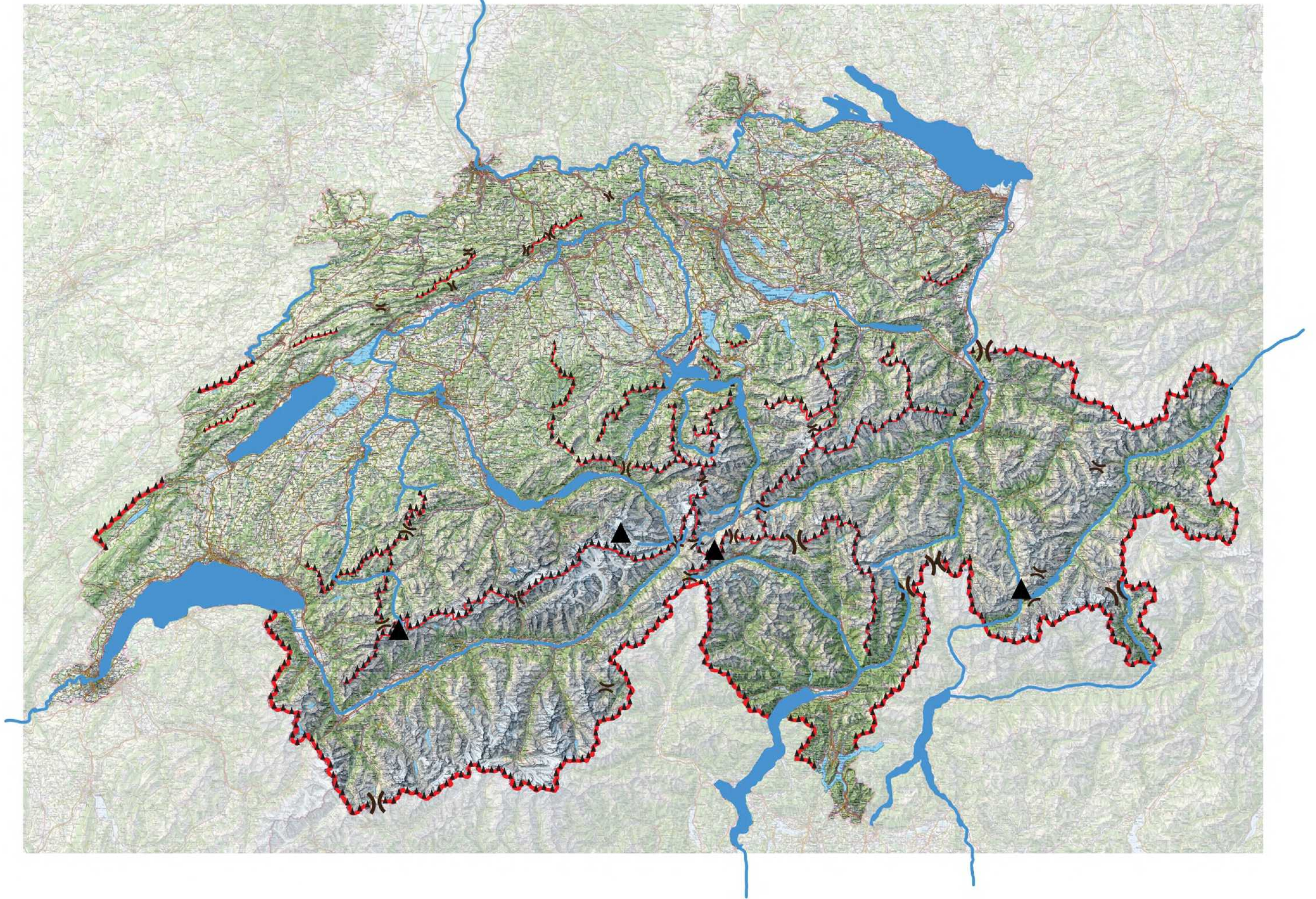
# **vom Bergen, Pässen, Quellen, Flüssen und Seen**



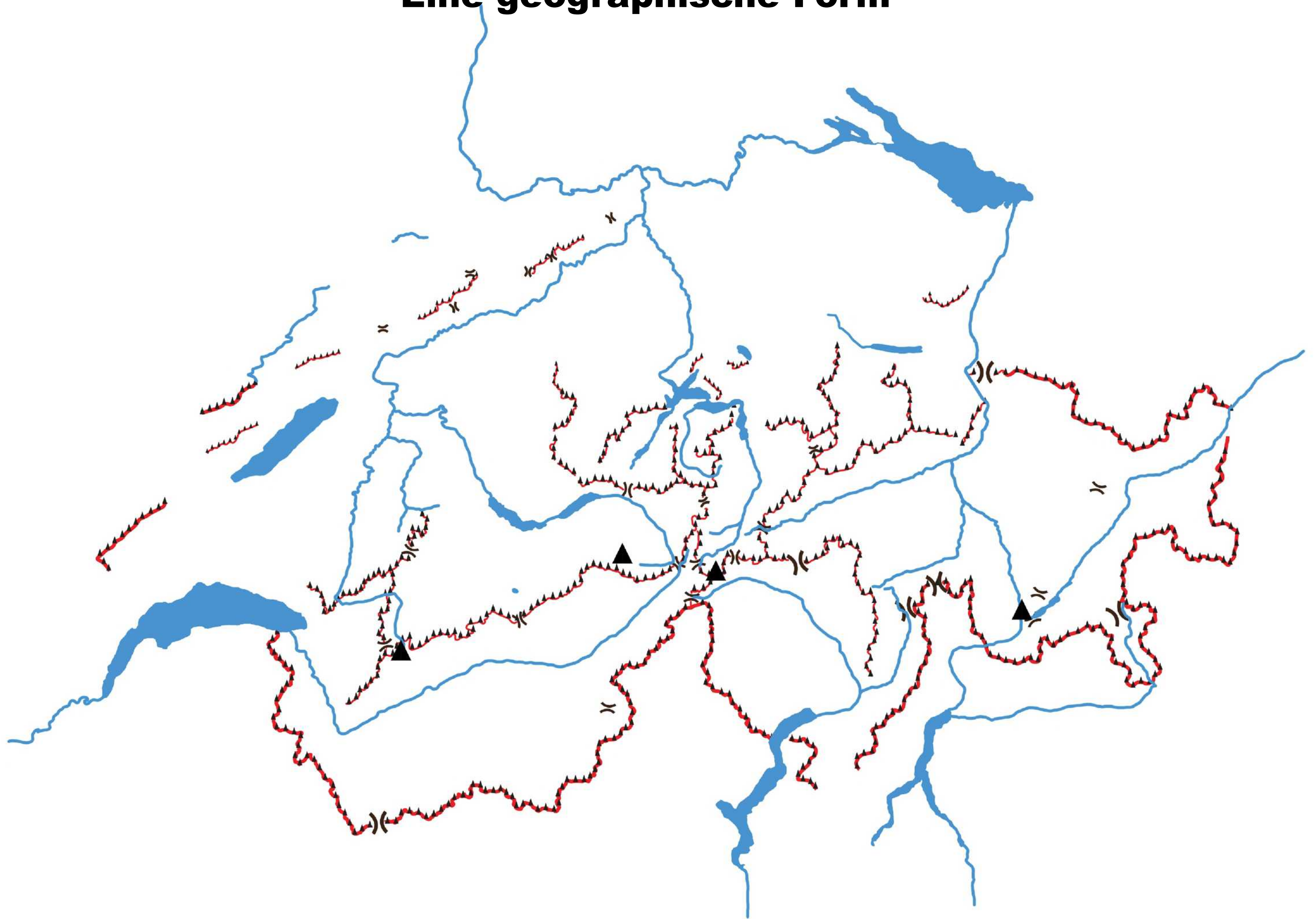
# vom Bergen, Pässen, Quellen, Flüssen und Seen



# vom Bergen, Pässen, Quellen, Flüssen und Seen

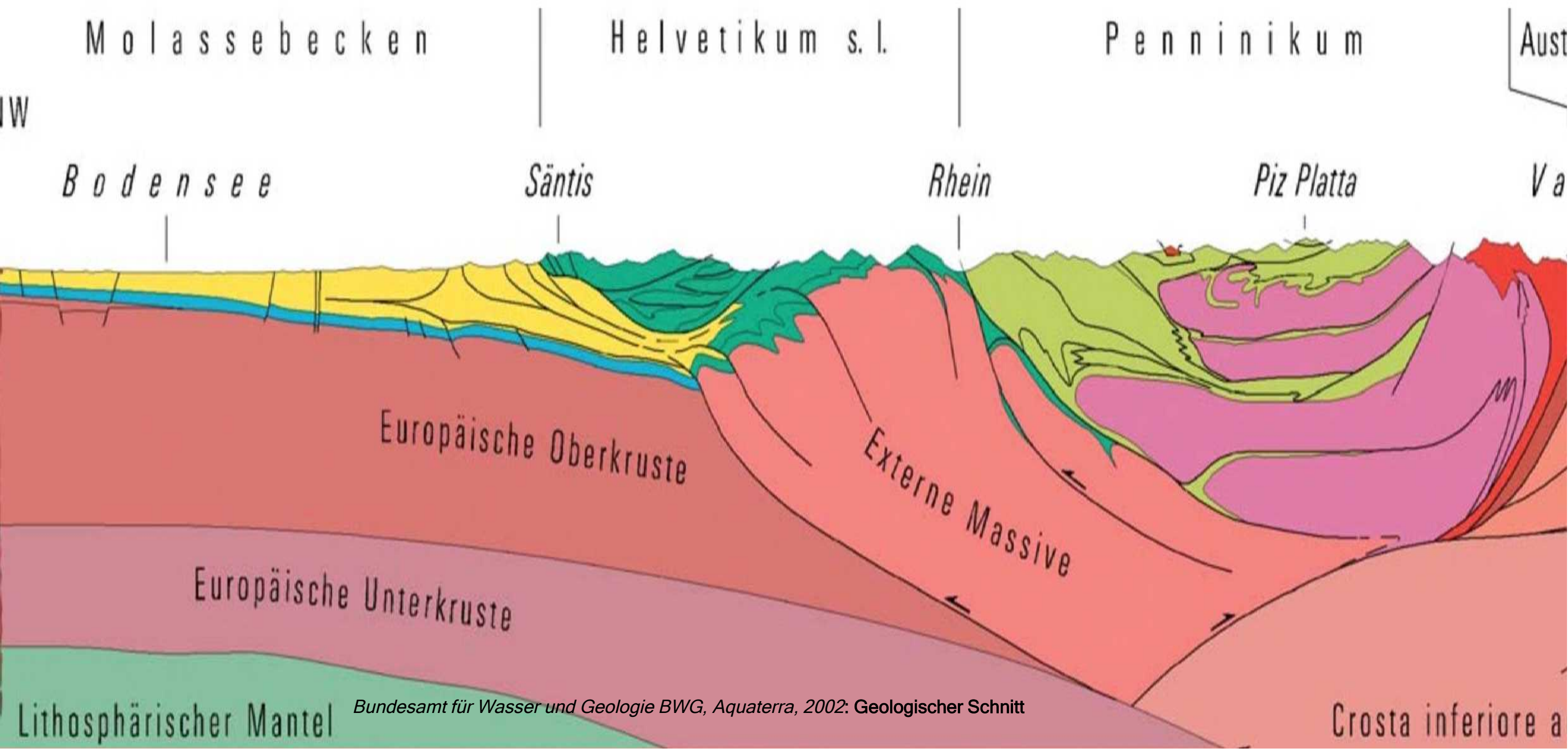


# Eine geographische Form





# Eine geologische Form



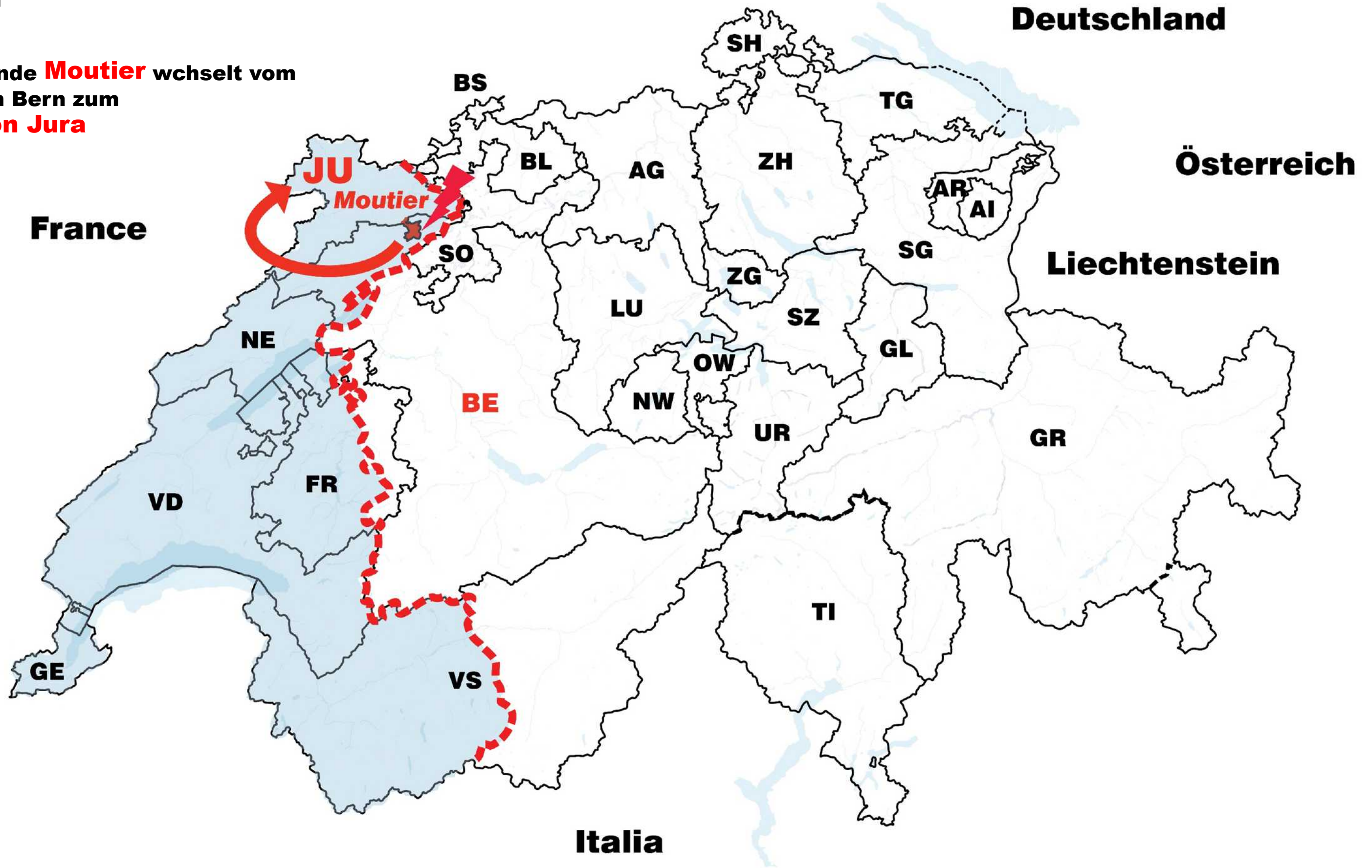
# Die Schweiz 2021



# von der Gemeinde Moutier

2021

Gemeinde **Moutier** wechselt vom  
Kanton Bern zum  
**Kanton Jura**

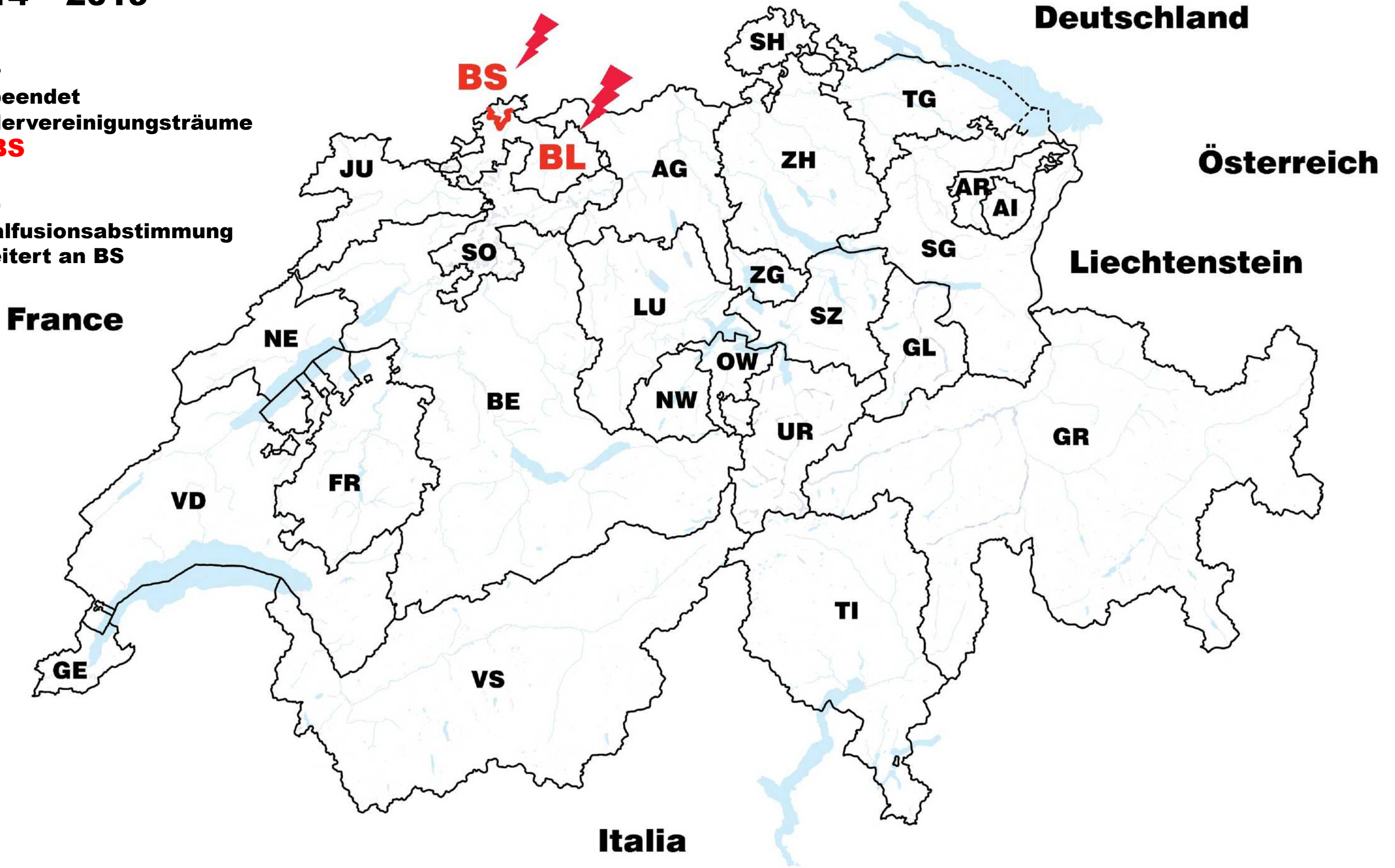


# von den Halbkantonen BS und BL

2014 – 2019

2014  
**BL** beendet  
Wiedervereinigungsträume  
Mit **BS**

2019  
Spitalfusionsabstimmung  
Scheitert an BS



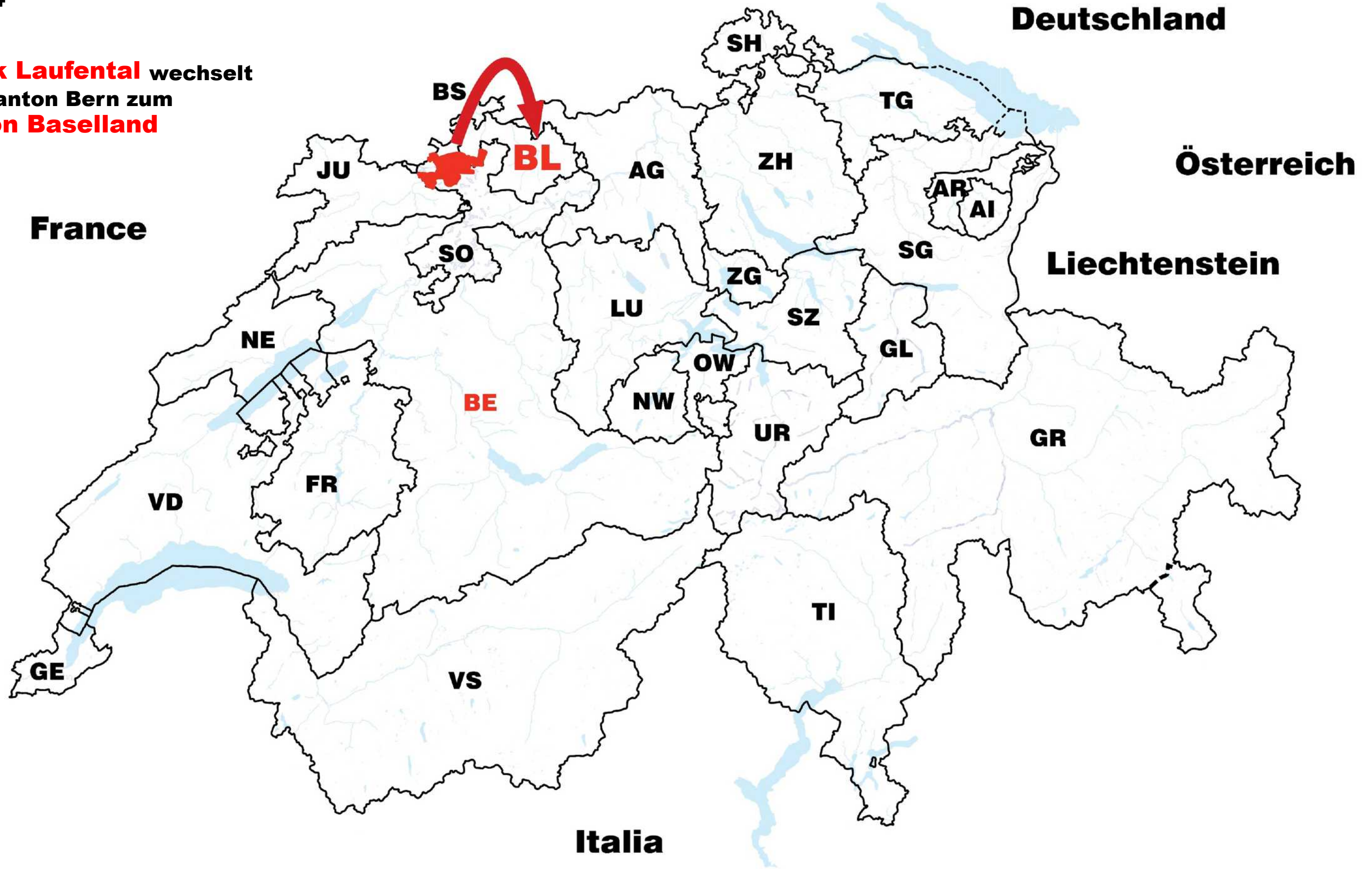
2014

2021

# vom Bezirk Laufental

1994

**Bezirk Laufental** wechselt  
vom Kanton Bern zum  
**Kanton Baselland**

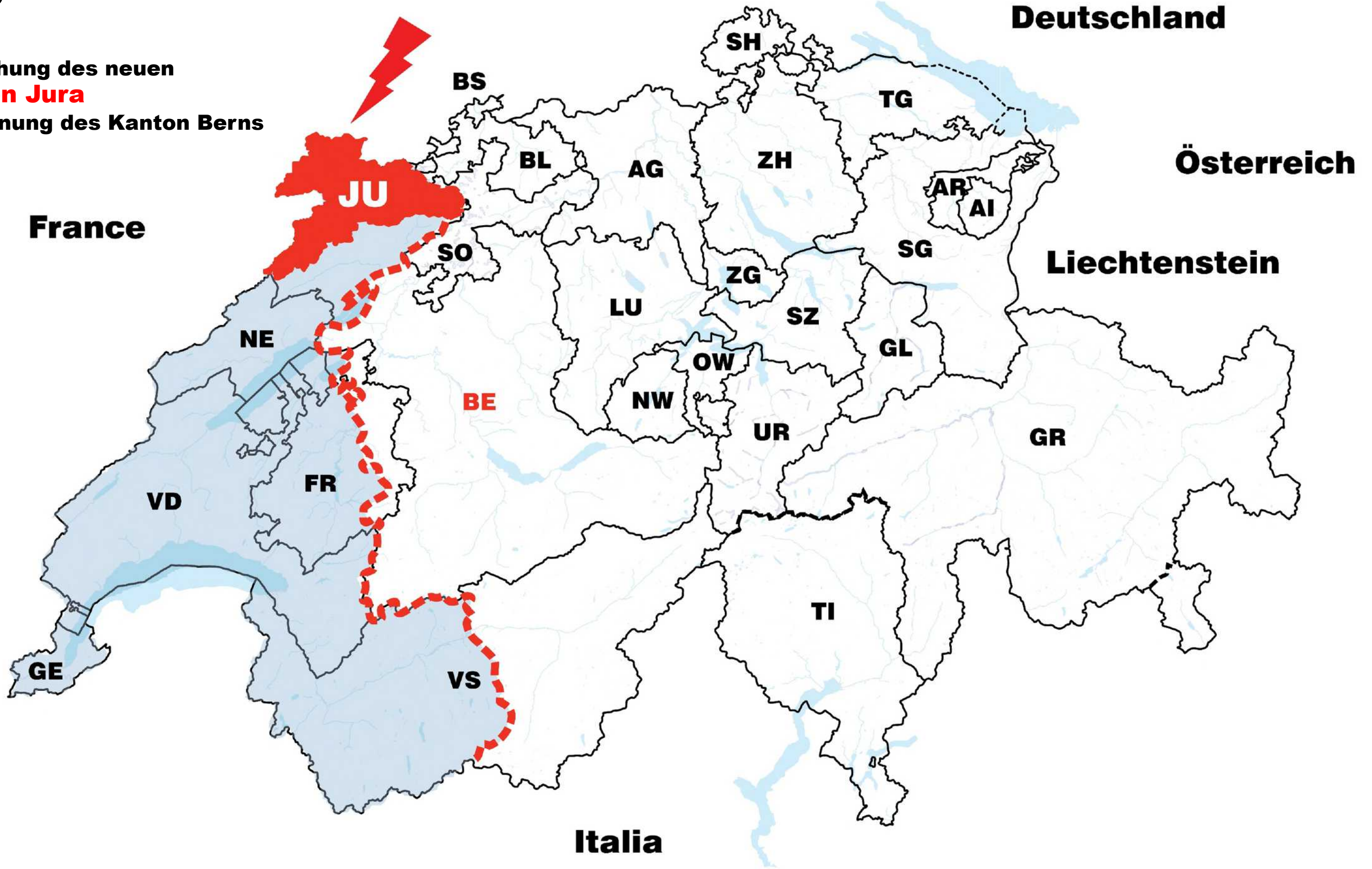


1994 2014 2021

# vom Kanton Jura

1979

Entstehung des neuen  
**Kanton Jura**  
Abtrennung des Kanton Berns



1979 1994 2014 2021

# Der Zweite Weltkrieg

1939 – 1945

Armeestellung  
im Alpenraum **RÉDUIT**

**Frankreich**  
besetzte Zone

**Deutsches  
Reich**

**Österreich**

**Italia**

**France**  
Zone Libre

Alpentransit

Alpentransit

Alpentransit

Vortruppen

Vorgeschobene Stellung

Vortruppen

Vortruppen

Vortruppen

1939 - 1945

1979

1994

2014

2021



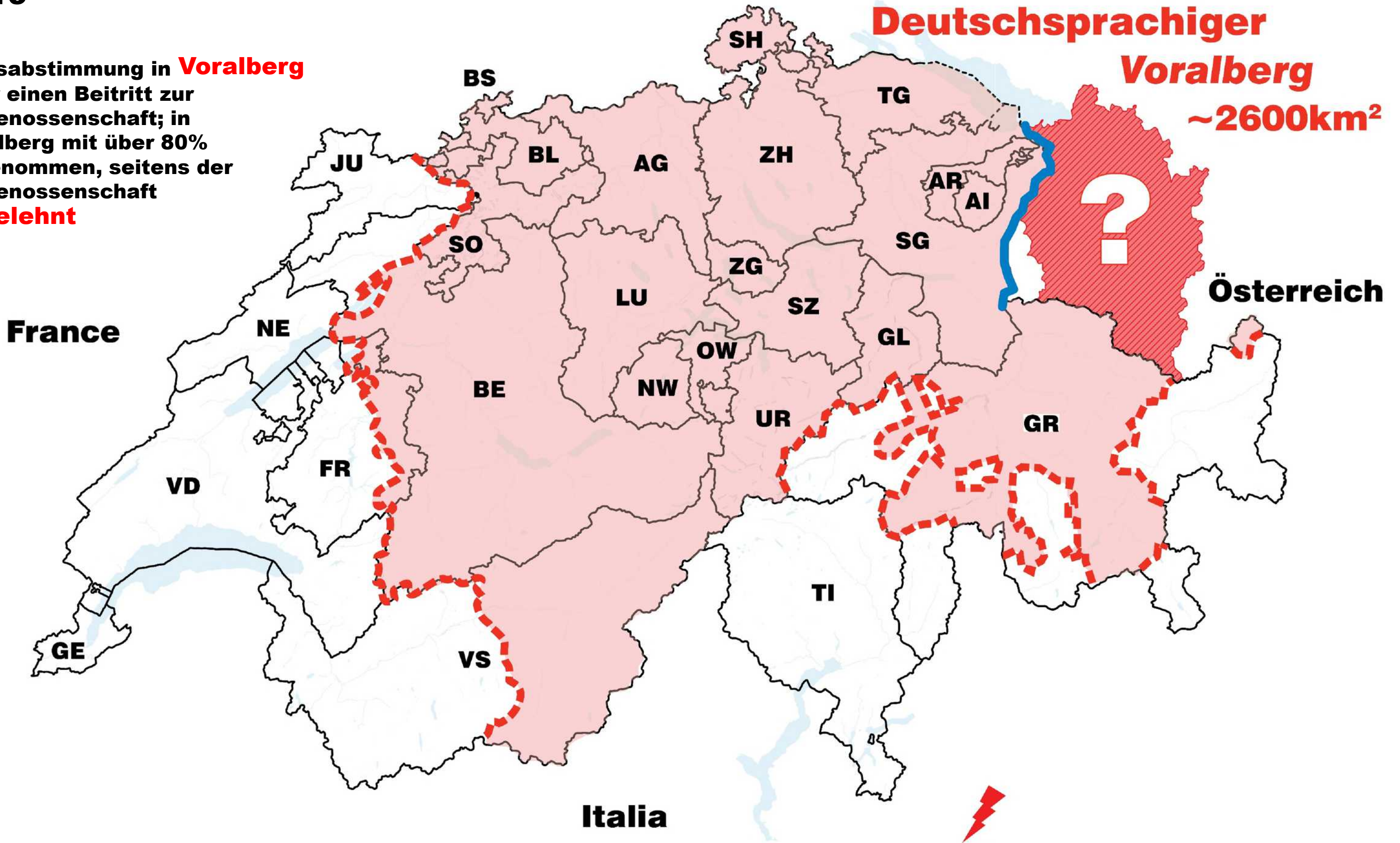
# vom Voralberg

Deutschland

1919

**Volksabstimmung in Voralberg**  
Über einen Beitritt zur  
Eidgenossenschaft; in  
Voralberg mit über 80%  
angenommen, seitens der  
Eidgenossenschaft  
**abgelehnt**

**Deutschsprachiger  
Voralberg**  
~2600km<sup>2</sup>



1919 1939-45 1979 1994 2014 2021



# Der Erste Weltkrieg

1914 – 1918

Sprachregionen nehmen für  
Ihr jeweiliges Mutterland Partei

1918 Generalstreik

France

F

D

Deutschland

Italia

1914 - 1918

1919

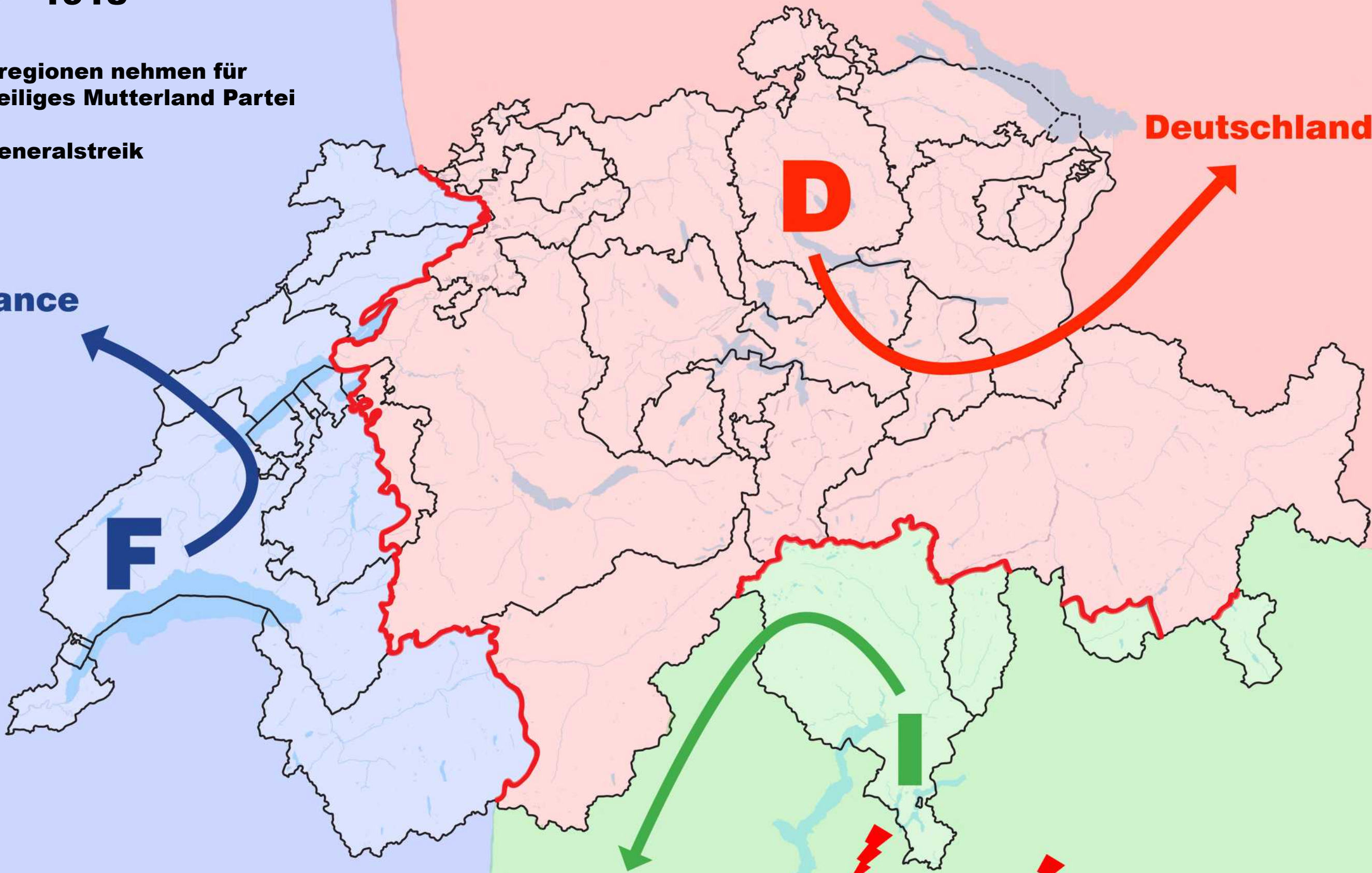
1939-45

1979

1994

2014

2021

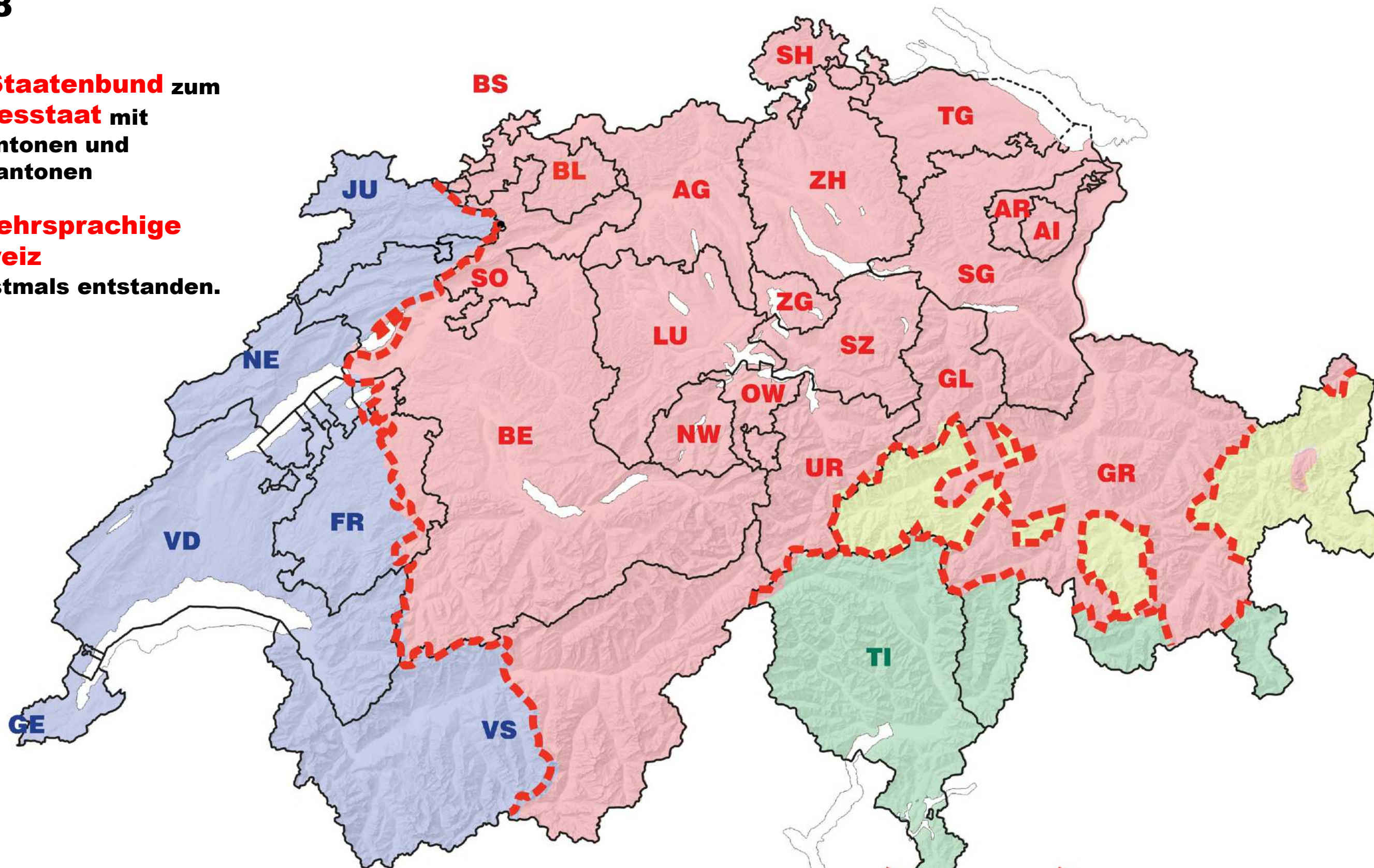


# vom Bundesstaat

1848

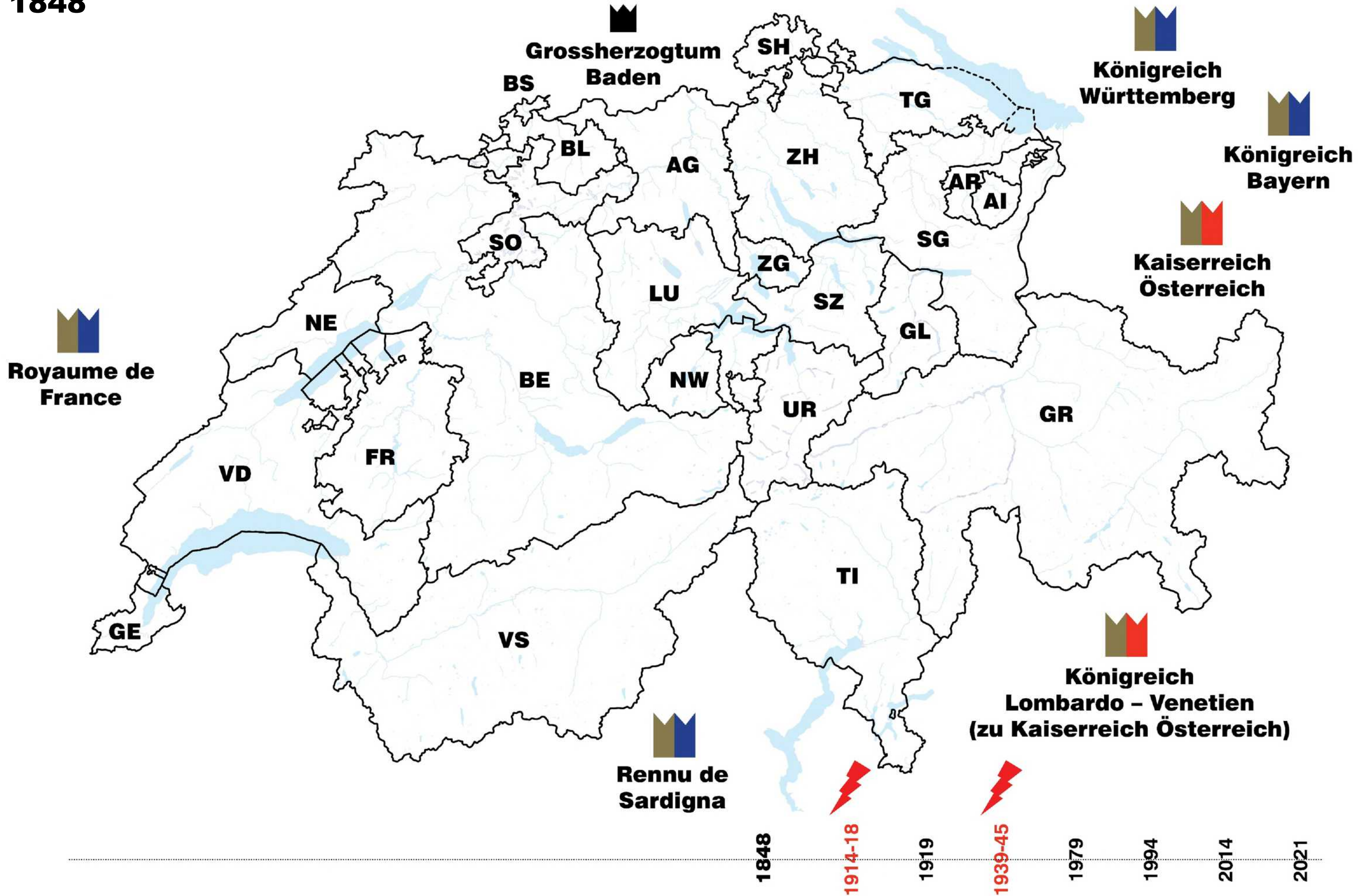
Vom **Staatenbund** zum **Bundesstaat** mit 19 Kantonen und Halbkantonen

Die **Mehrsprachige Schweiz** ist erstmals entstanden.




# von einem Bundesstaat und vielen Monarchien

1848



# von Mythen und historischen Fakten



1 ↑ 2 ↗



3 ↑  
5 ←

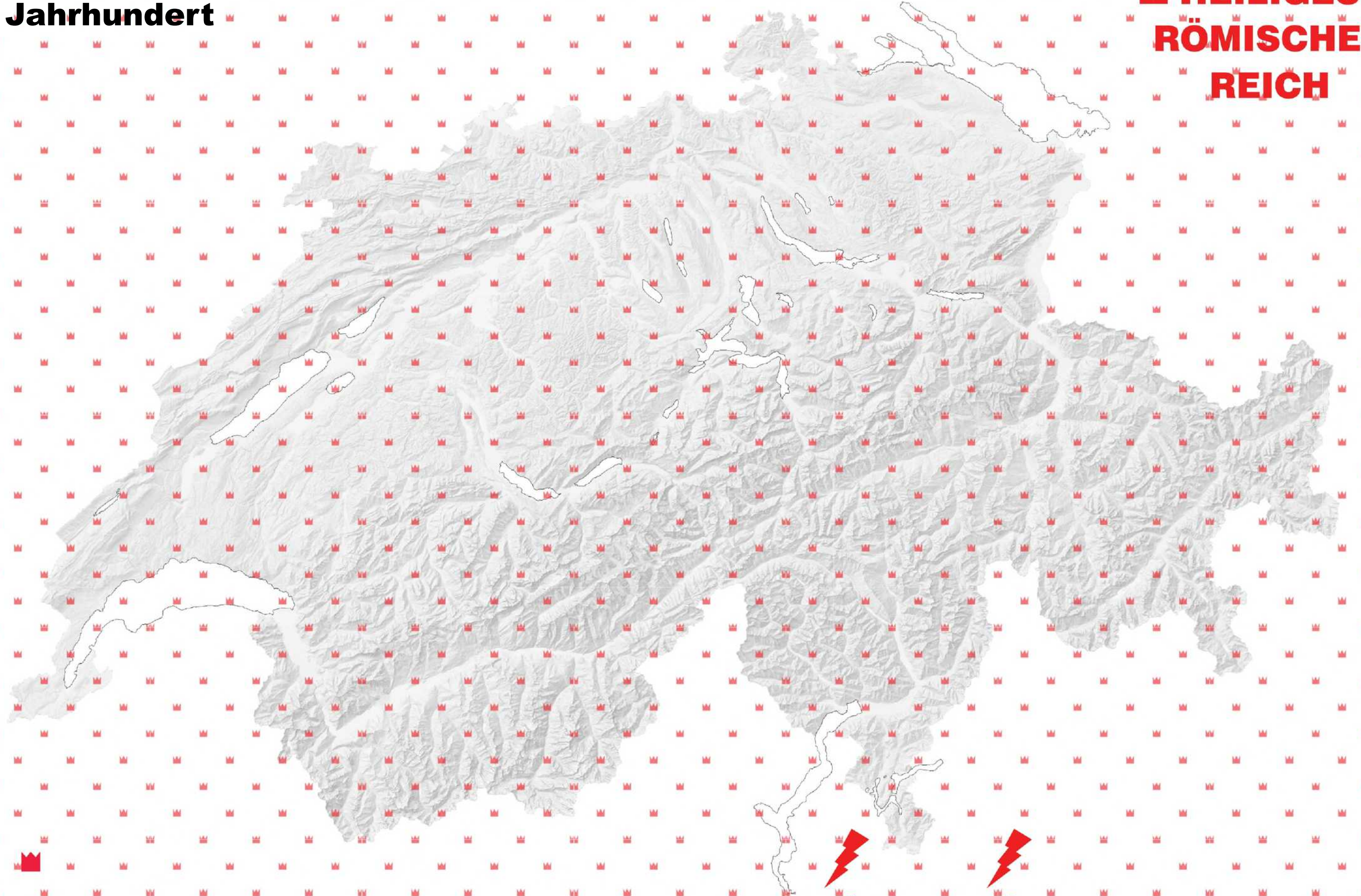
4 →

- 1 Ferdinand Wagner, 1891: **Schlacht bei Morgarten**
- 2 Monumentalholzschnitt von Giovanni Andrea Vavassore, 1515: **Schlacht bei Marignano**
- 3 Johann Heinrich Füssli, 1780: **Rütlichschwur**
- 4 Ferdinand Hodler, 1897: **Wilhelm Tell**
- 5 Richard Kissling, 1895: **Wilhelm Tell**

# von einem Reich...

**13. Jahrhundert**

**HEILIGES  
RÖMISCHES  
REICH**



**13. Jh.**

**1848**

**1914-18**

**1919**


**1939-45**

**1979**

**1994**

**2014**

**2021**



# von einem Reich, zwei Kulturen...

**13. Jahrhundert**

**HEILIGES  
RÖMISCHES  
REICH**

**Herzogtum  
Schwaben**

**Königreich  
Hochurgund**

**Rhein**

**Rheuss**

**Aare**

**13. Jh.**

1848

**1914-18**

1919

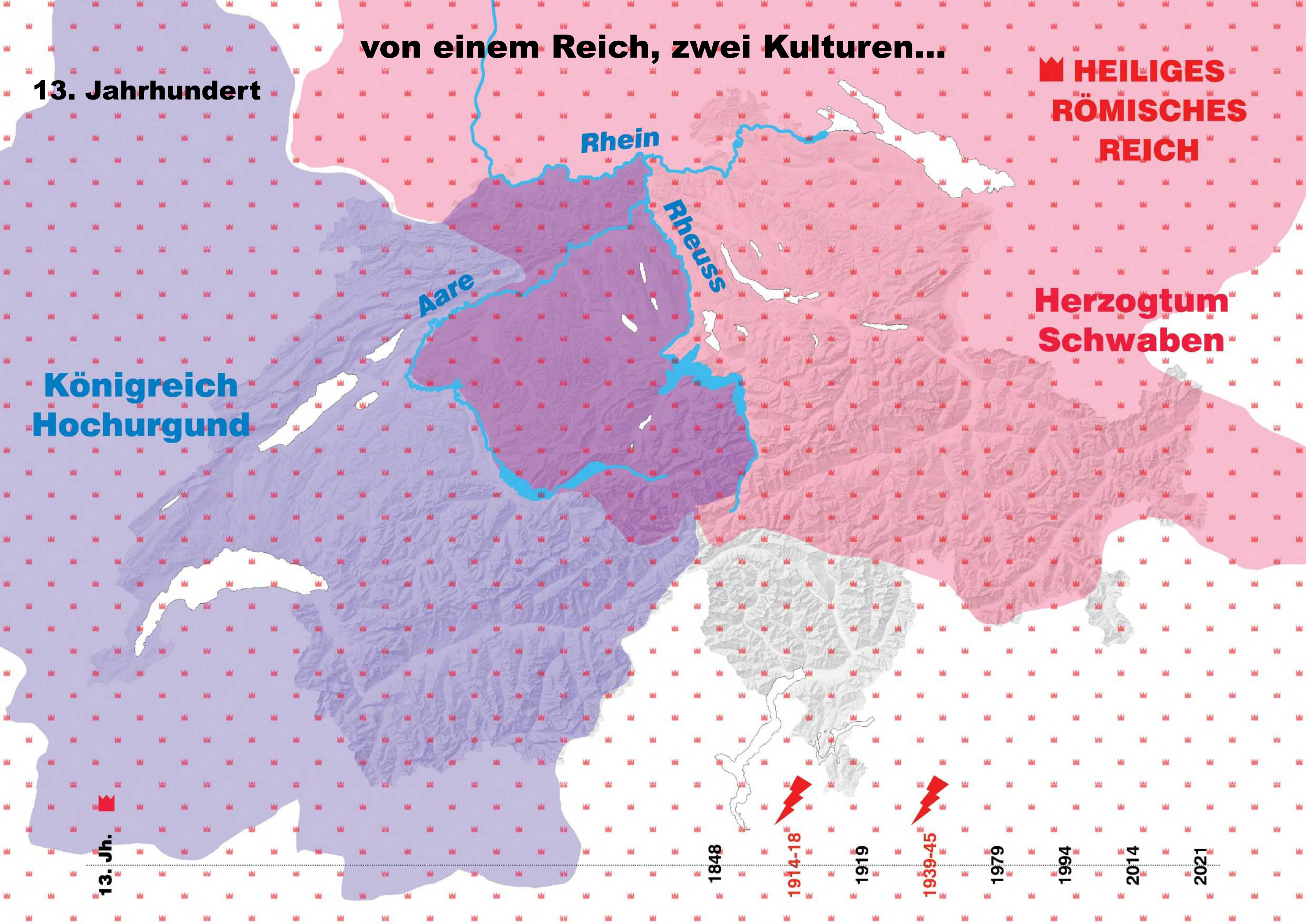
**1939-45**

1979

1994

2014

2021



13. Jahrhundert

# von einem Reich, zwei Kulturen und fünf Bistümern

**HEILIGES RÖMISCHES REICH**

**Königreich Hochburgund**

**Herzogtum Schwaben**

wechselnde Zugehörigkeit

**Lausanne**

**Chur**

**Genève**

**Sion**

**Como**

**Aosta**

**Basel**

**Konstanz**

Rhein

Aare

Rheuss

13. Jh.

1848

1914-18

1919

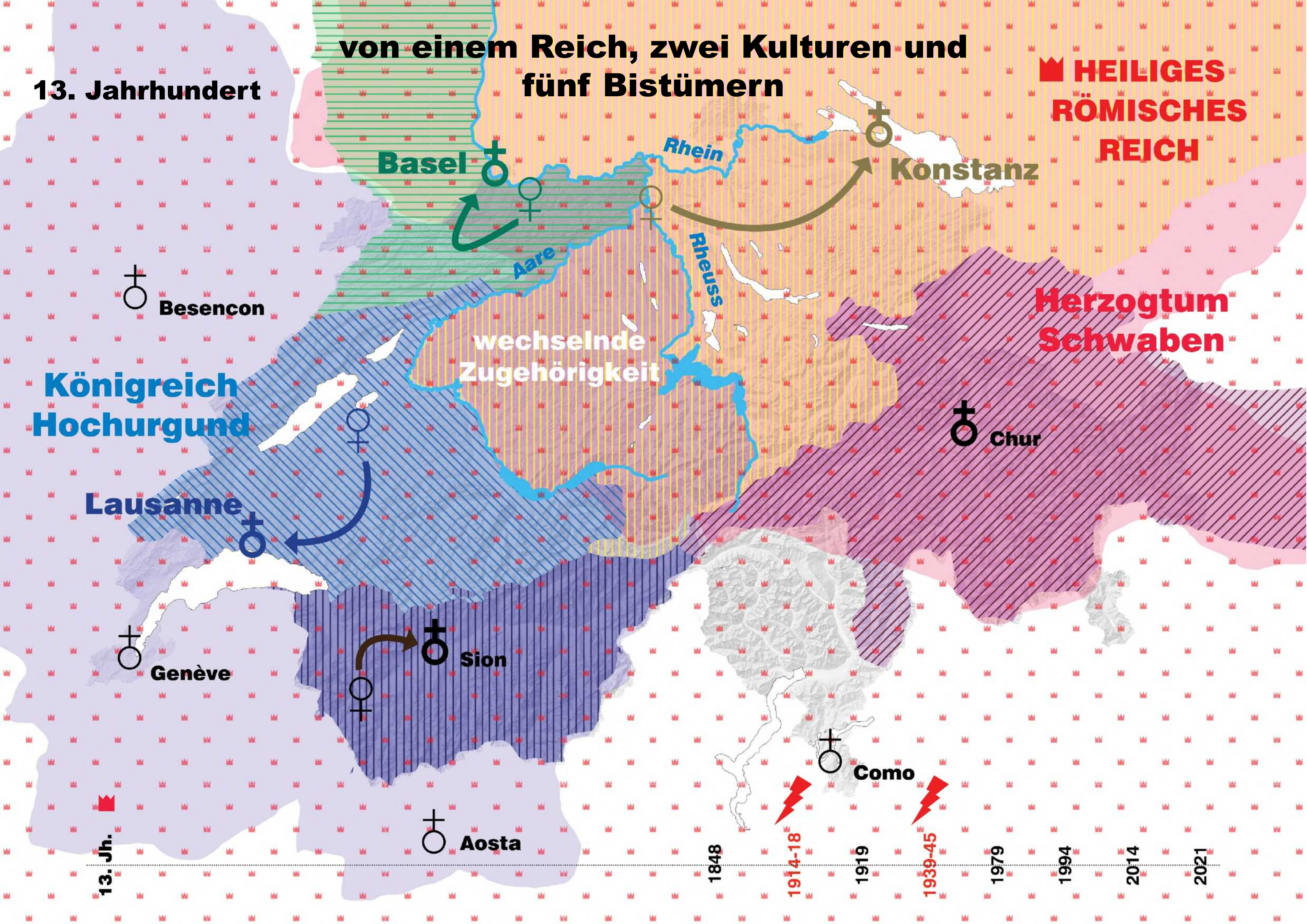
1939-45

1979

1994

2014

2021



# 13. Jahrhundert

- Heiliges Römisches Reich  
*Kaiser / König*
- Bistümer, Kirche  
*Bischöfe*
- Kronvasallen
- Reichsvogteien
- Ritter
- Leibeigene Bauern

## von regionalen Adelsfamilien und Reichsabteien

HEILIGES  
RÖMISCHES  
REICH

Herzogtum  
Schwaben

Königreich  
Hochurgund

Zähringer

Habsburger

Kyburger

Flickenteppich

Lausanne

Genève

Sion

Aosta

Engelberg

Allerheiligen

Konstanz

Fraumünster  
Grossmünster

St Gallen

Einsiedeln

Pfäfers

Chur

Disentis

Teufelsbrücke  
um 1200

Como

13. Jh.

1848

1914-18

1919

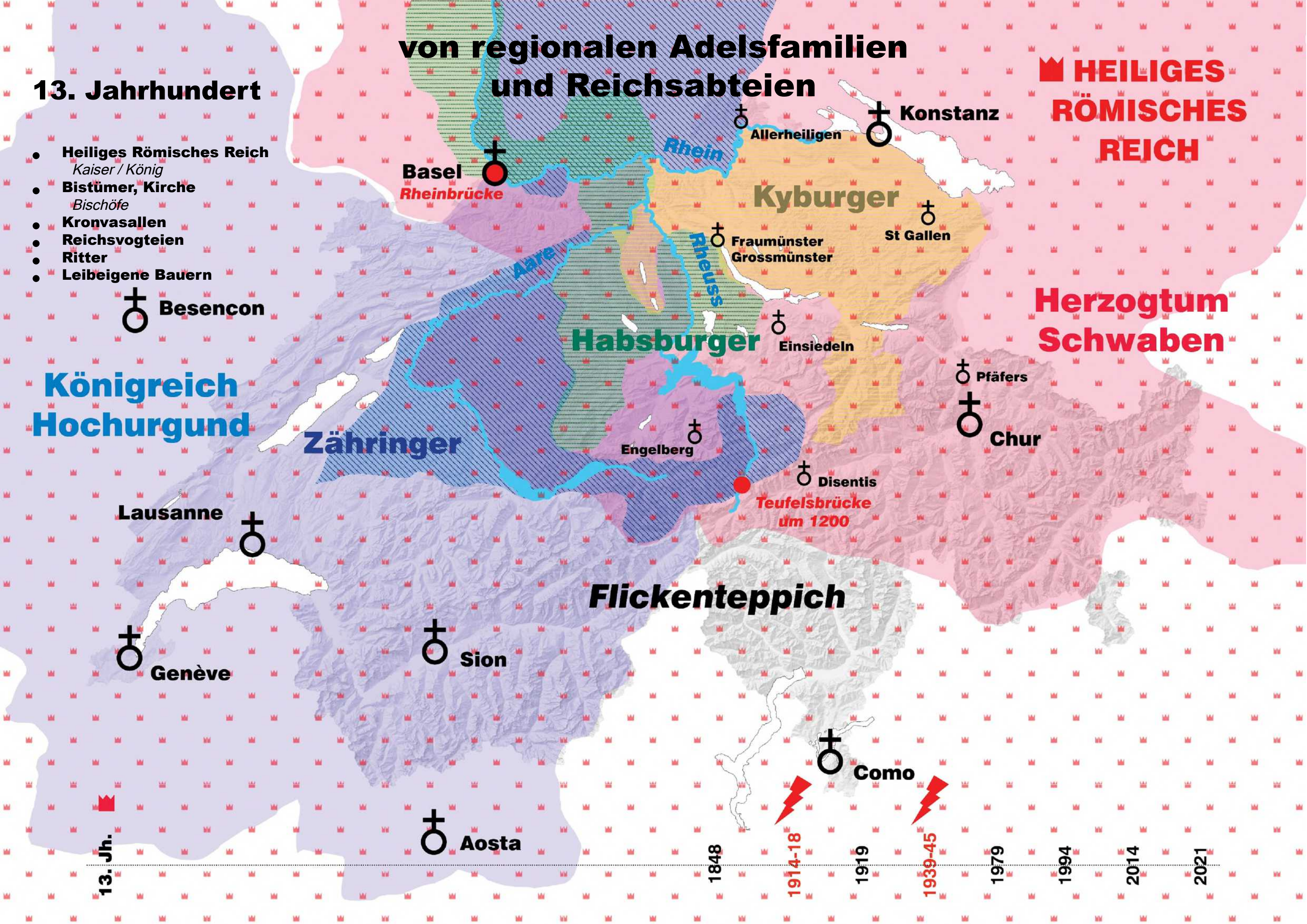
1939-45

1979

1994

2014

2021

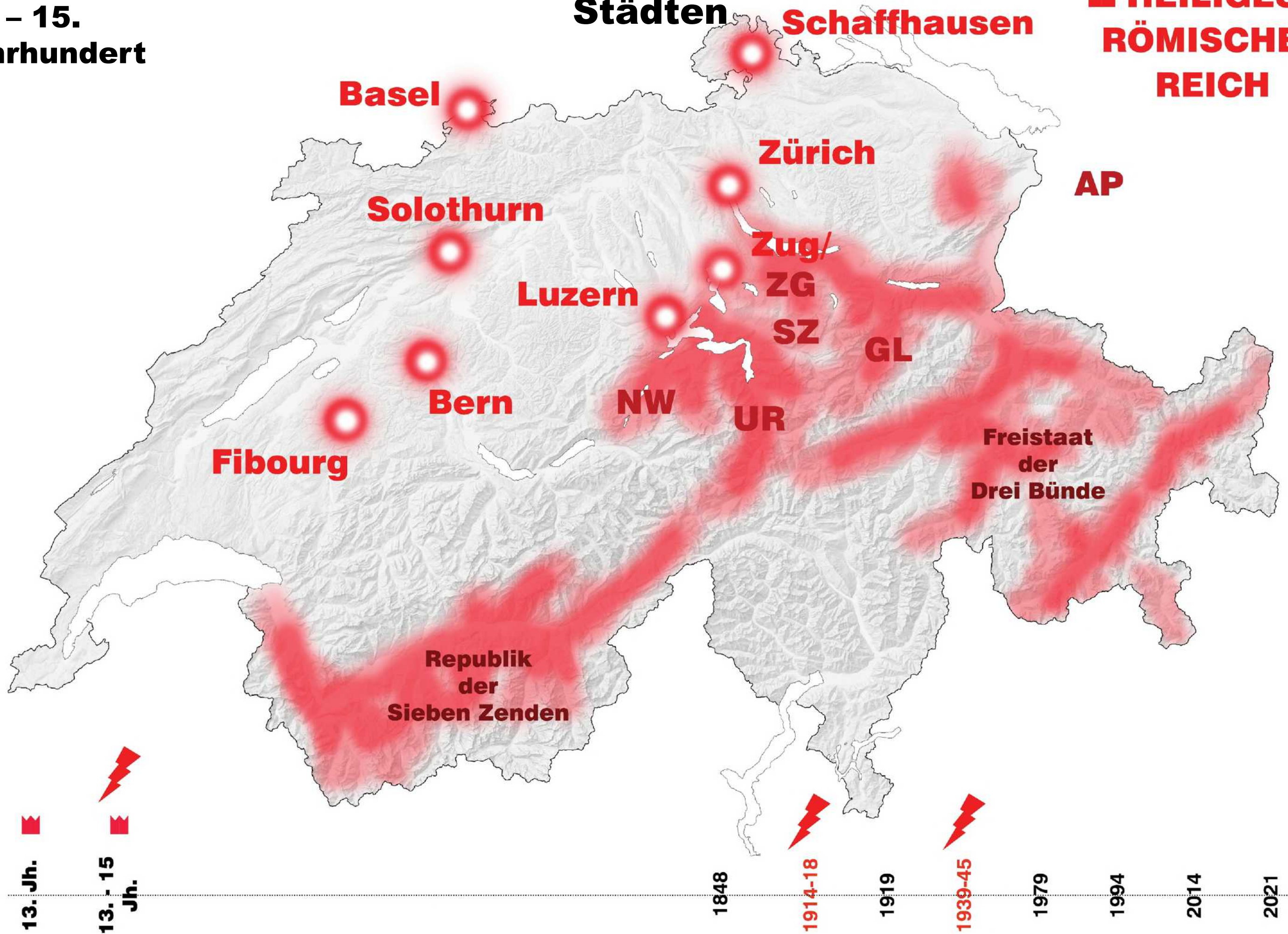




# von reichsunmittelbaren Talschaften und Städten

13. – 15. Jahrhundert

HEILIGES RÖMISCHES REICH



13. Jh.

13.-15. Jh.

1848

1914-18

1919

1939-45

1979

1994

2014

2021

# von Bündnissen

13. – 15.  
Jahrhundert

**HEILIGES  
RÖMISCHES  
REICH**



**1291  
Bundesbrief  
Eidgenossen**



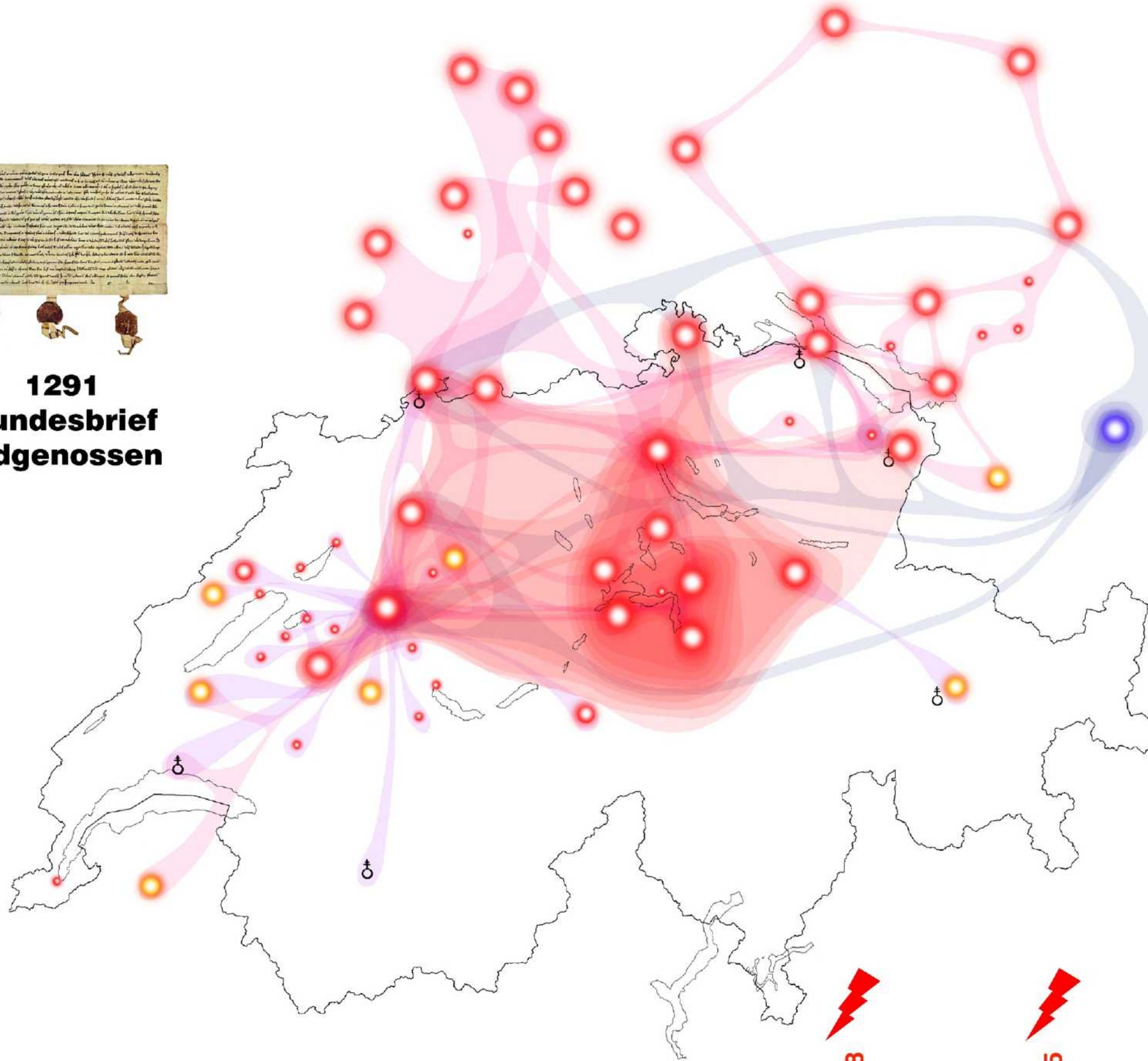
**1315  
Morgartenbrief**



**1481  
Stanser  
Verkommnis**



**1513  
13 Orte**



13. Jh.

13. - 15.  
Jh.

1848

1914-18

1919

1939-45

1979

1994

2014

2021



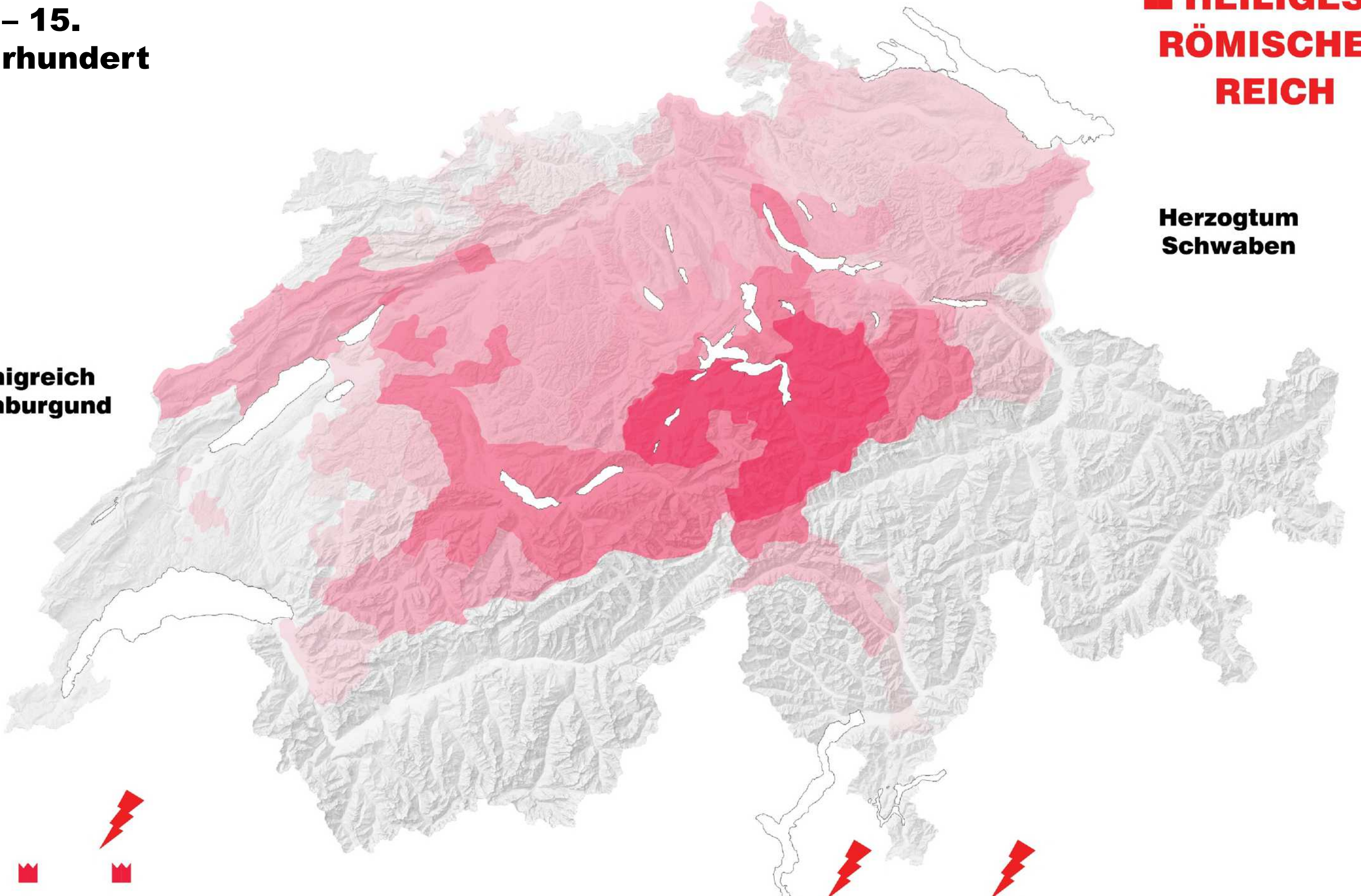
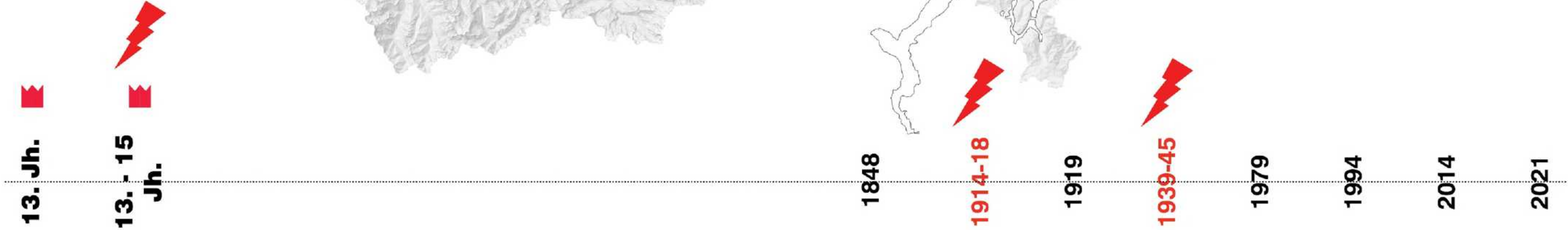
# von der 8-örtigen Eidgenossenschaft

13. – 15.  
Jahrhundert

HEILIGES  
RÖMISCHES  
REICH

Herzogtum  
Schwaben

Königreich  
Hochburgund



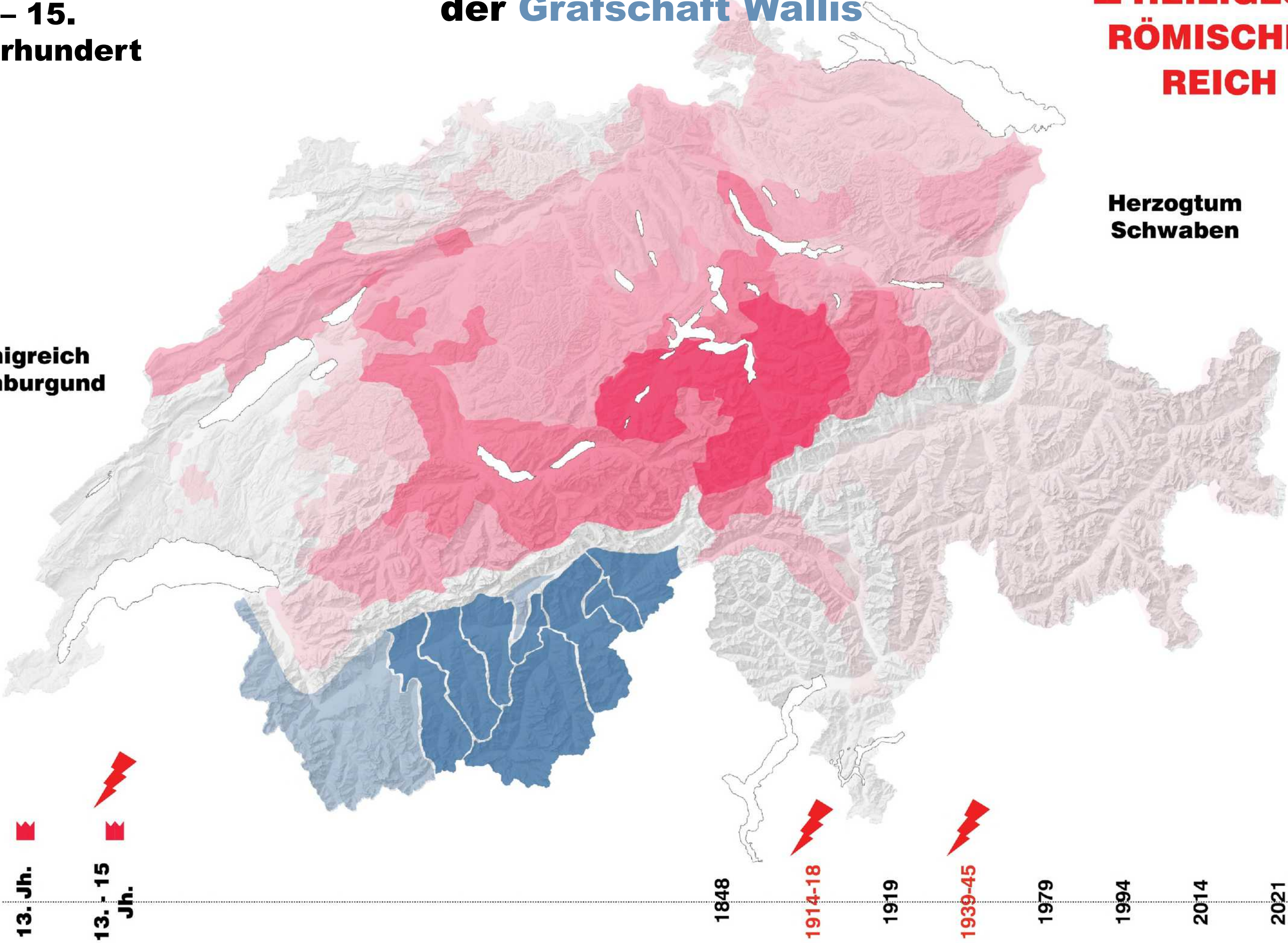
# von der 8-örtigen Eidgenossenschaft der Grafschaft Wallis

13. – 15.  
Jahrhundert

HEILIGES  
RÖMISCHES  
REICH

Herzogtum  
Schwaben

Königreich  
Hochburgund



13. Jh.

13.-15  
Jh.

1848

1914-18

1919

1939-45

1979

1994

2014

2021

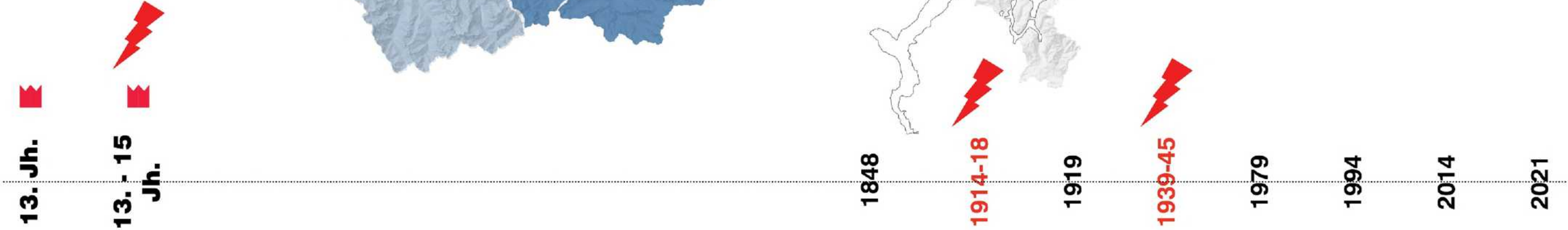
**von der 8-örtigen Eidgenossenschaft  
der Grafschaft Wallis und  
den Drei Bünden**

**13. – 15.  
Jahrhundert**

**HEILIGES  
RÖMISCHES  
REICH**

**Herzogtum  
Schwaben**

**Königreich  
Hochburgund**

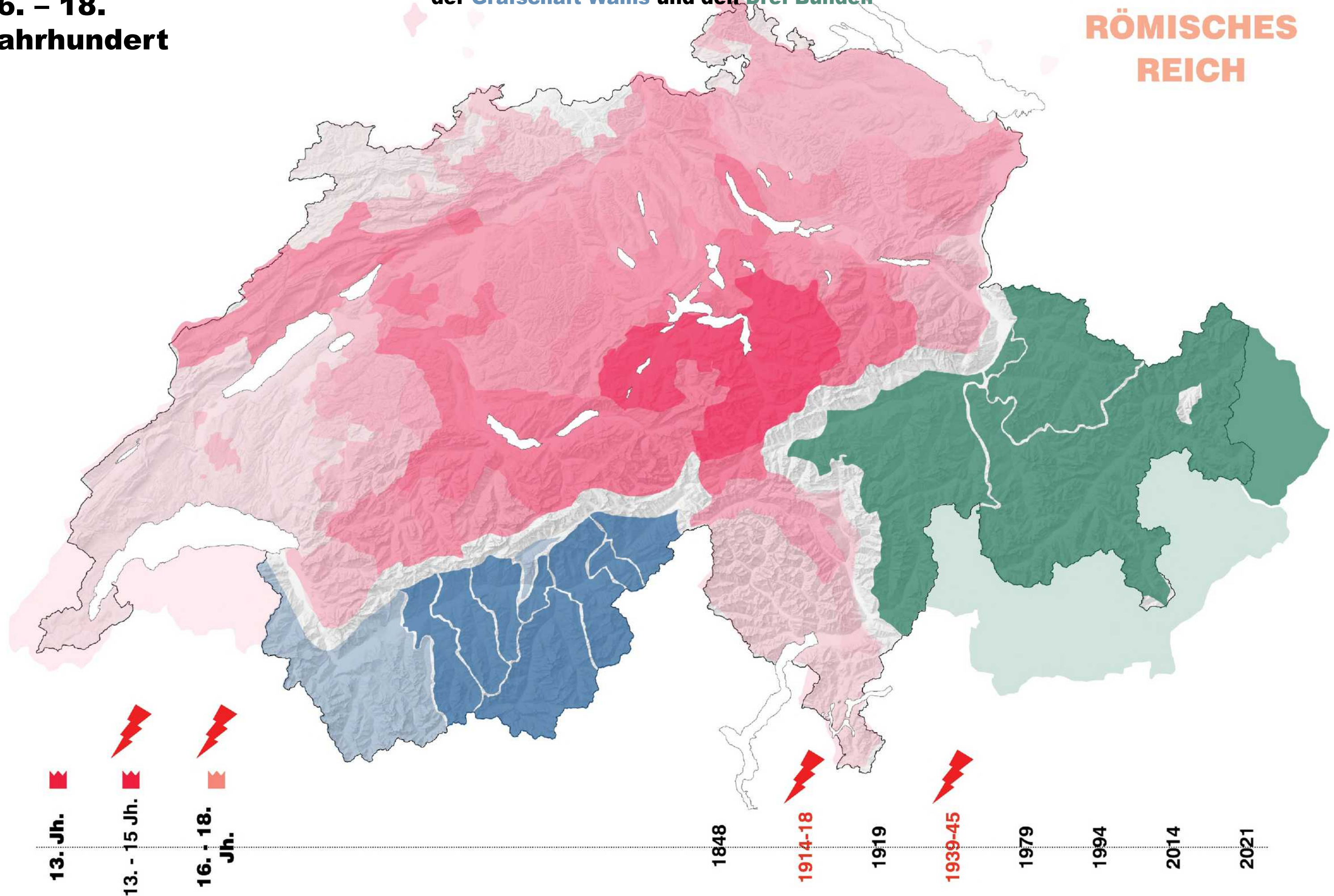


# von der **13-örtigen Eidgenossenschaft**

der **Grafschaft Wallis** und den **Drei Bünden**

 **HEILIGES  
RÖMISCHES  
REICH**

**16. – 18.  
Jahrhundert**



**16. – 18. Jahrhundert**

**1524 – 26  
Deutscher Bauernkrieg**

**HEILIGES RÖMISCHES REICH**

**1618 – 48  
Dreissigjähriger Krieg**

**1789  
Einnahme durch  
République Française**

**1536**

**1653**

**1712**

**1529  
1531**

**1529**

**1618 – 48**

**13. Jh.**

**13. - 15. Jh.**

**16. - 18. Jh.**

**1848**

**1914-18**

**1919**

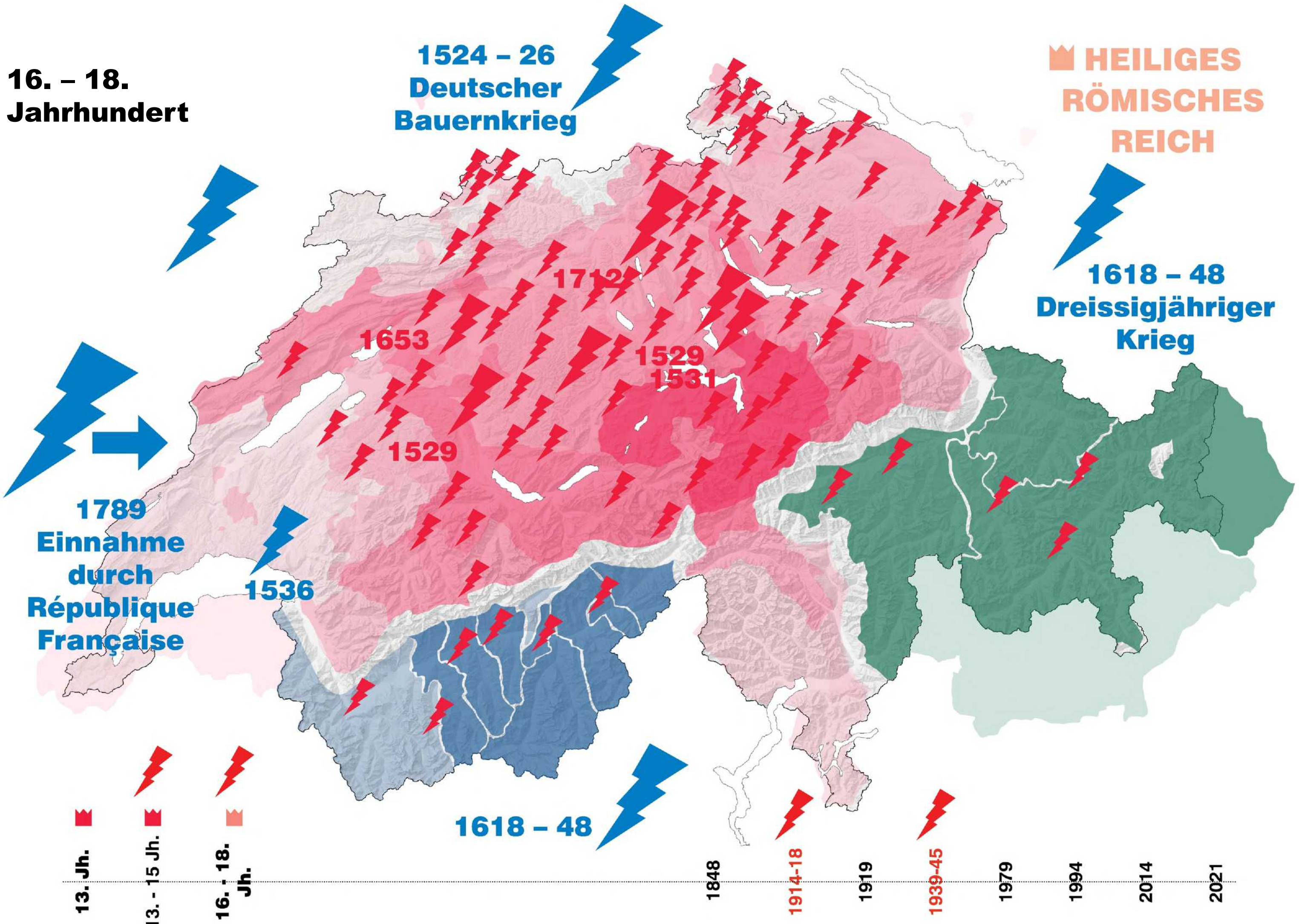
**1939-45**

**1979**

**1994**

**2014**

**2021**



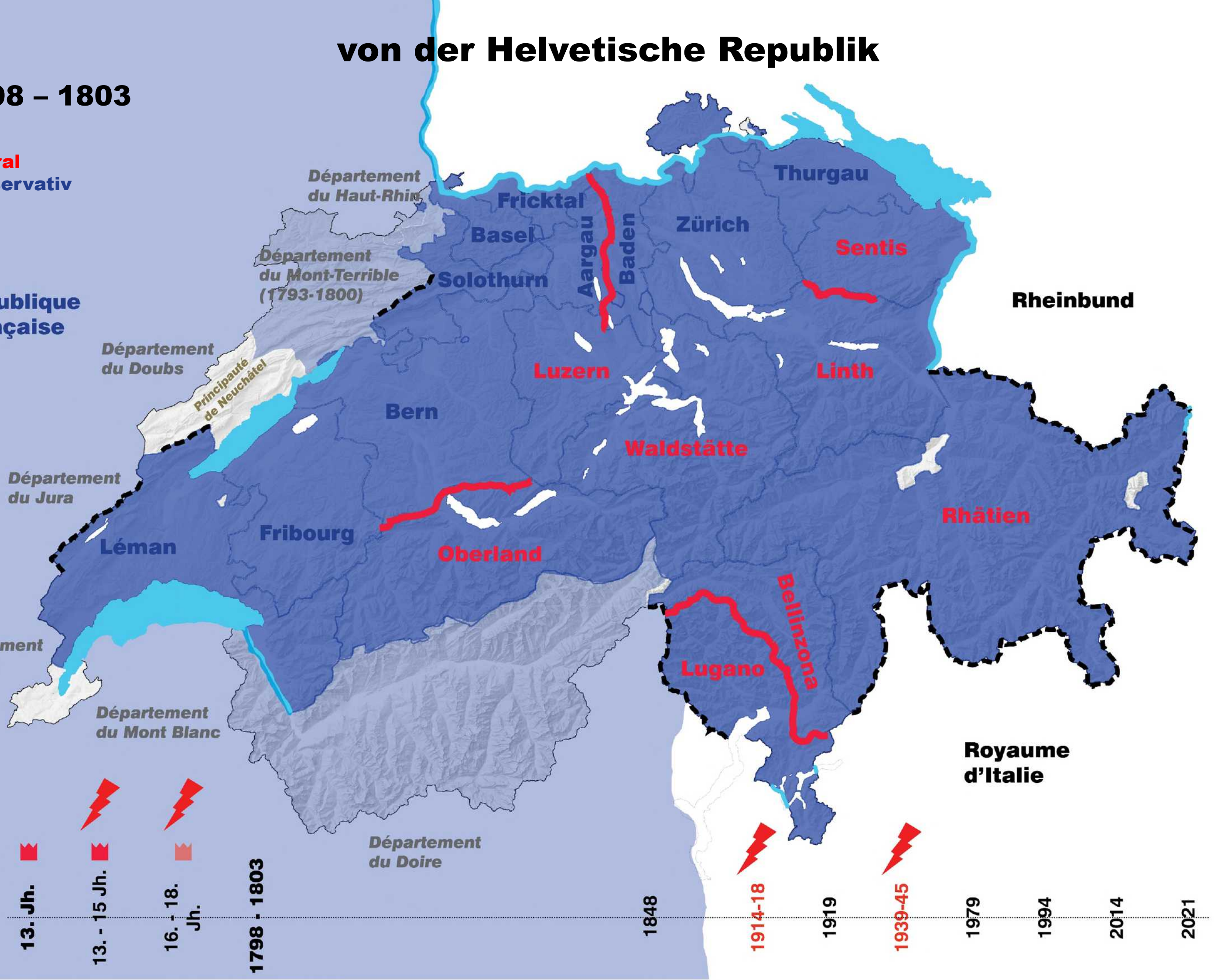


# von der Helvetische Republik

1798 – 1803

**Liberal**  
Konservativ

République  
Française



13. Jh.

13. - 15. Jh.

16. - 18. Jh.

1798 - 1803

1848

1914-18

1919

1939-45

1979

1994

2014

2021

Royaume  
d'Italie

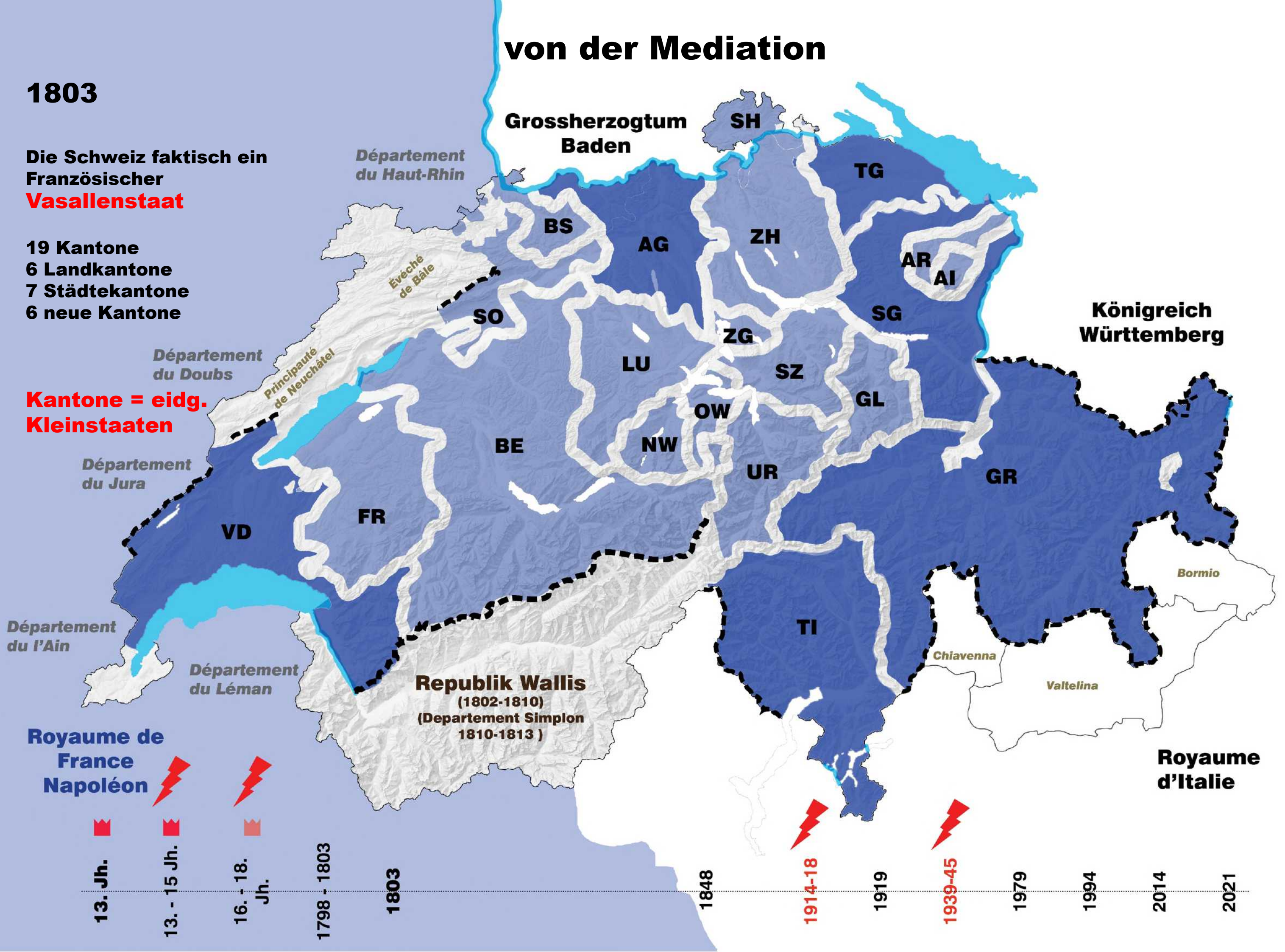
# von der Mediation

1803

Die Schweiz faktisch ein  
Französischer  
**Vasallenstaat**

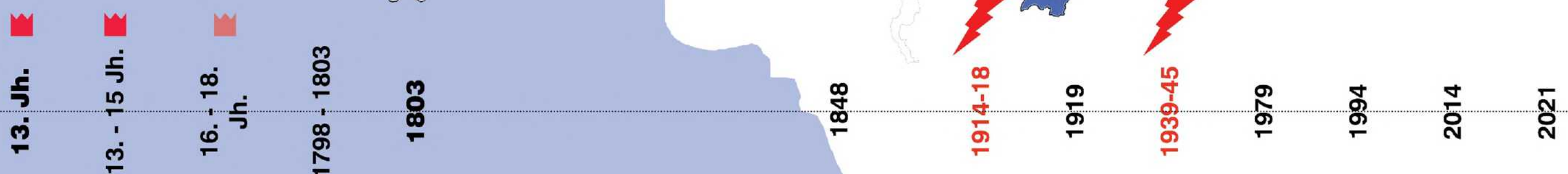
19 Kantone  
6 Landkantone  
7 Stadtekantone  
6 neue Kantone

**Kantone = eidg.  
Kleinstaaten**



Royaume de  
France  
Napoléon

Royaume  
d'Italie



# vom Wiener Kongress

1815

Bundesvertrag von 1815  
Neutralität bestätigt

Royaume de France

Grossherzogtum Baden

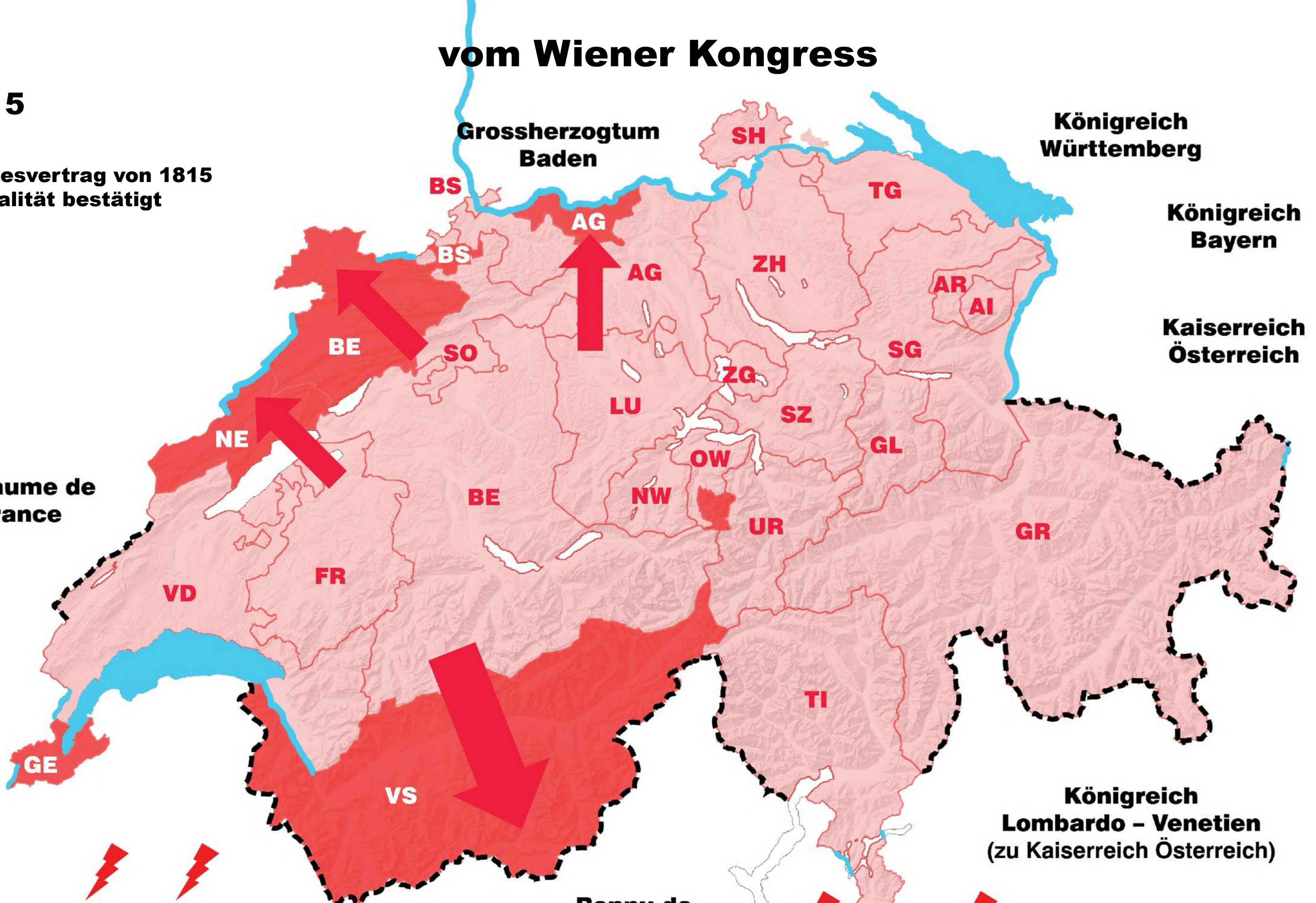
Königreich Württemberg

Königreich Bayern

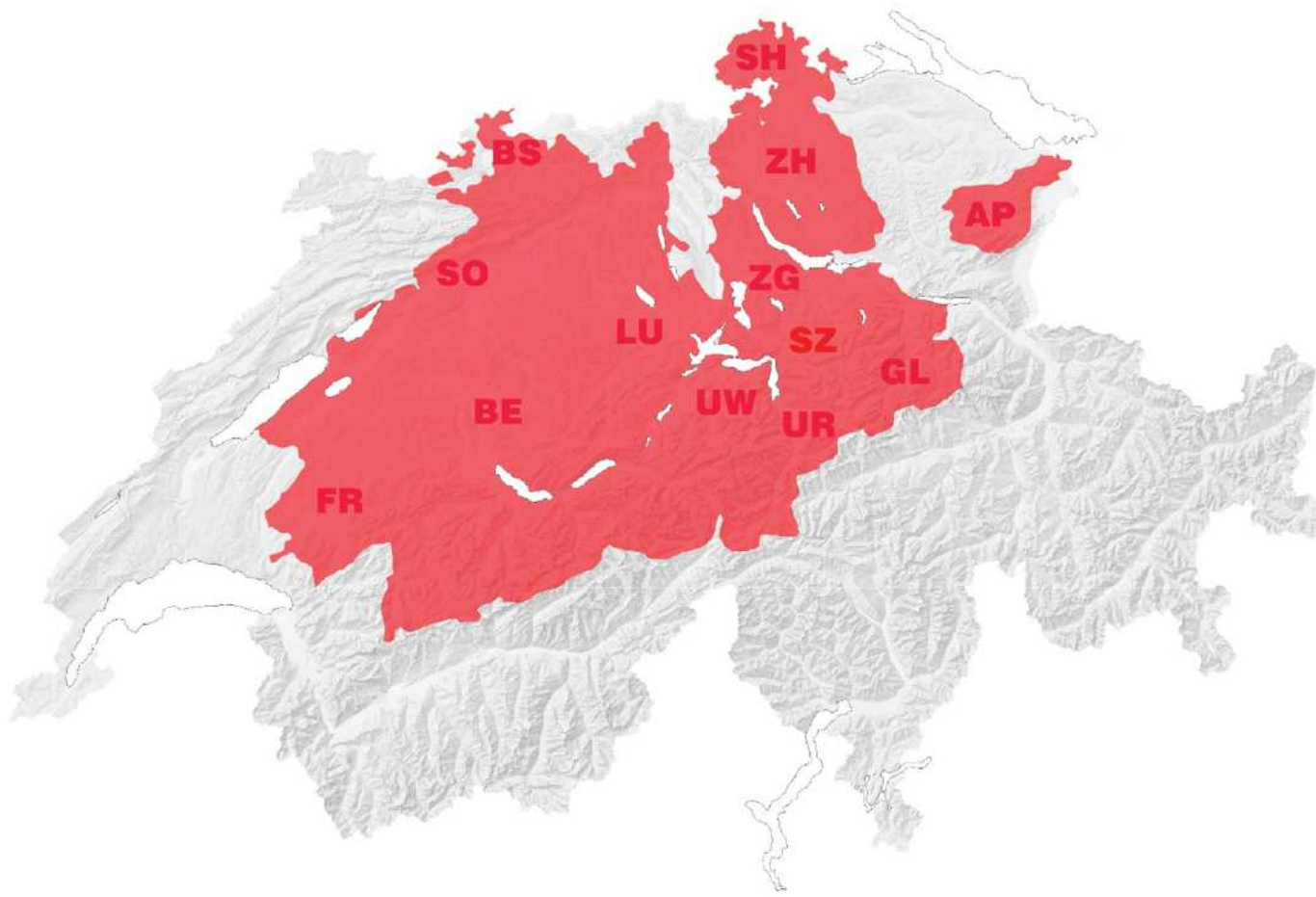
Kaiserreich Österreich

Königreich Lombardo - Venetien  
(zu Kaiserreich Österreich)

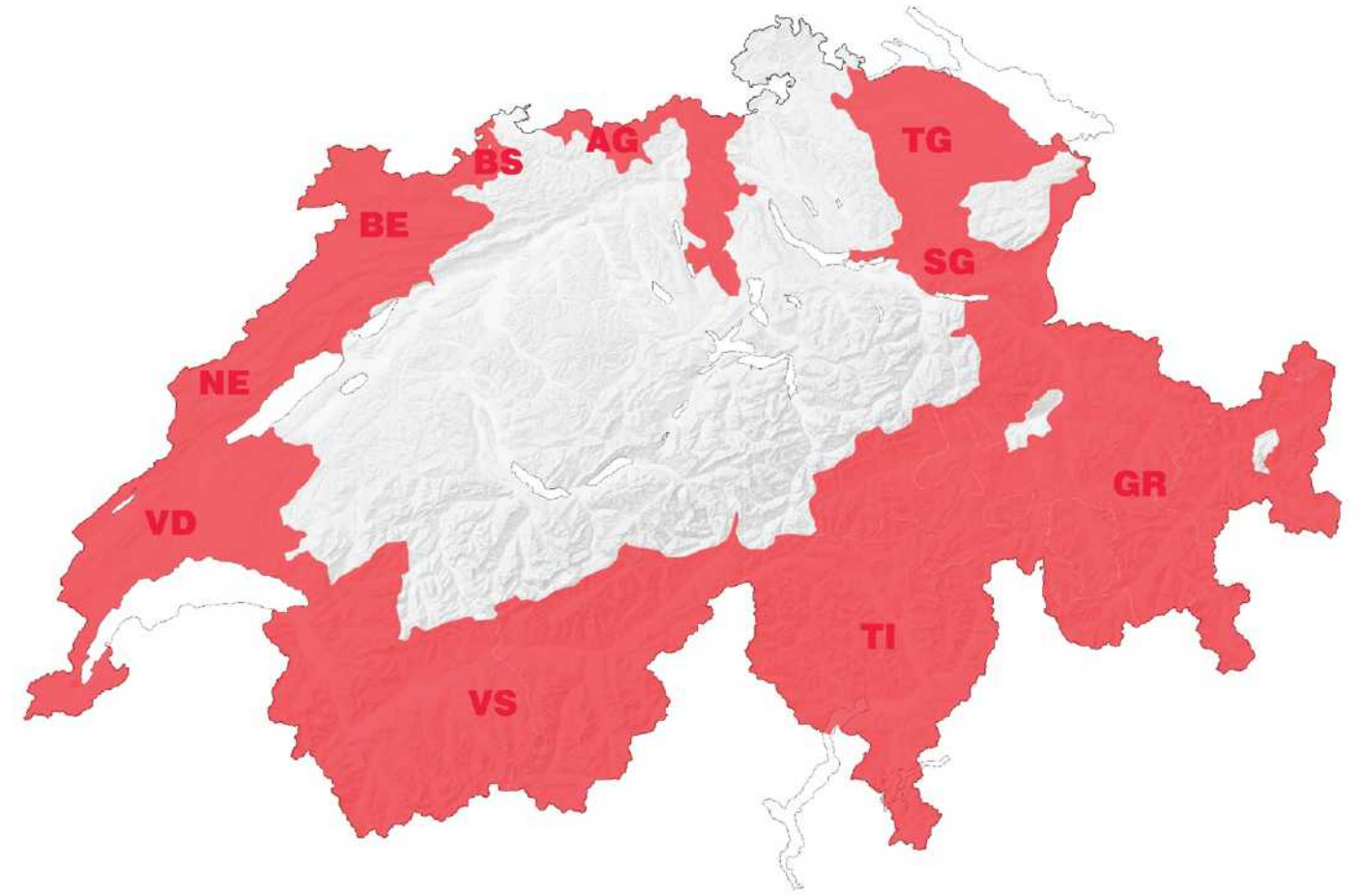
Rennu de Sardigna



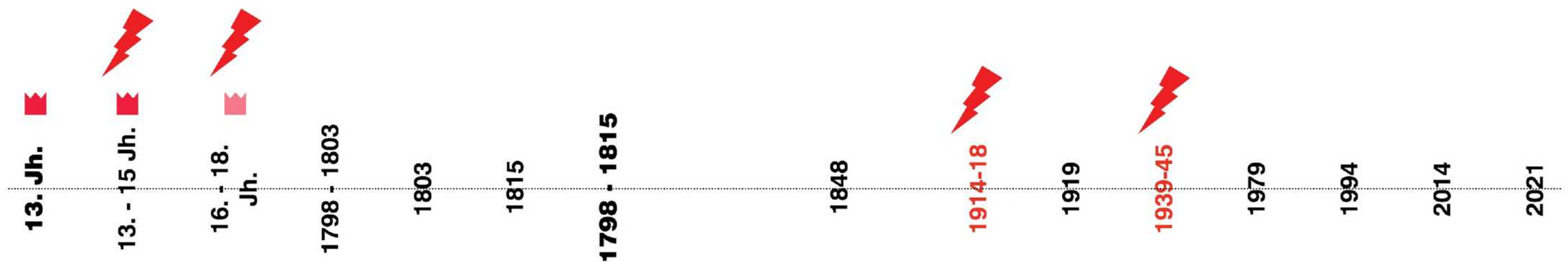
# während knapp 17 Jahren



**~ 16'600 km<sup>2</sup>**  
**100%**



**~ 24'600 km<sup>2</sup>**  
**148%**



# von der Regeneration

**1830 – 1847**

**BE Kanton neu mit liberaler Verfassung**

**1833  
Kantonstrennung BS / BL**

**1830er Jahre  
Vorübergehende Teilung  
Des Kantons Schwyz in  
Inner- und Ausserschwyz**

**1840er Jahre  
Kriegerische Auseinandersetzungen  
zwischen  
Ober- und Unterwallis**

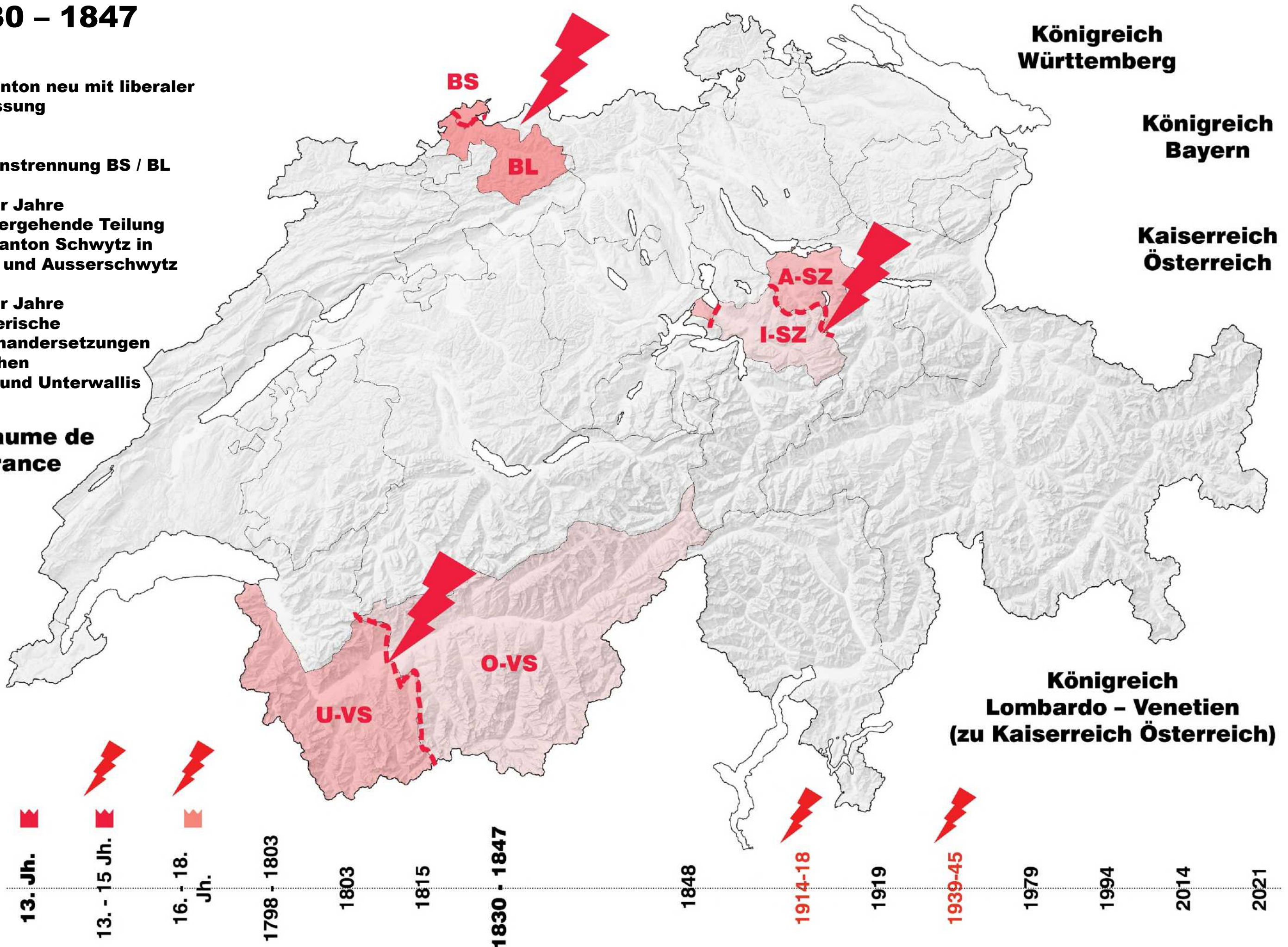
**Royaume de  
France**

**Königreich  
Württemberg**

**Königreich  
Bayern**

**Kaiserreich  
Österreich**

**Königreich  
Lombardo - Venetien  
(zu Kaiserreich Österreich)**



# vom Sonderbund

**1845 – 47**

**konservativ – katholisch  
vs.  
Liberal – protestantisch**

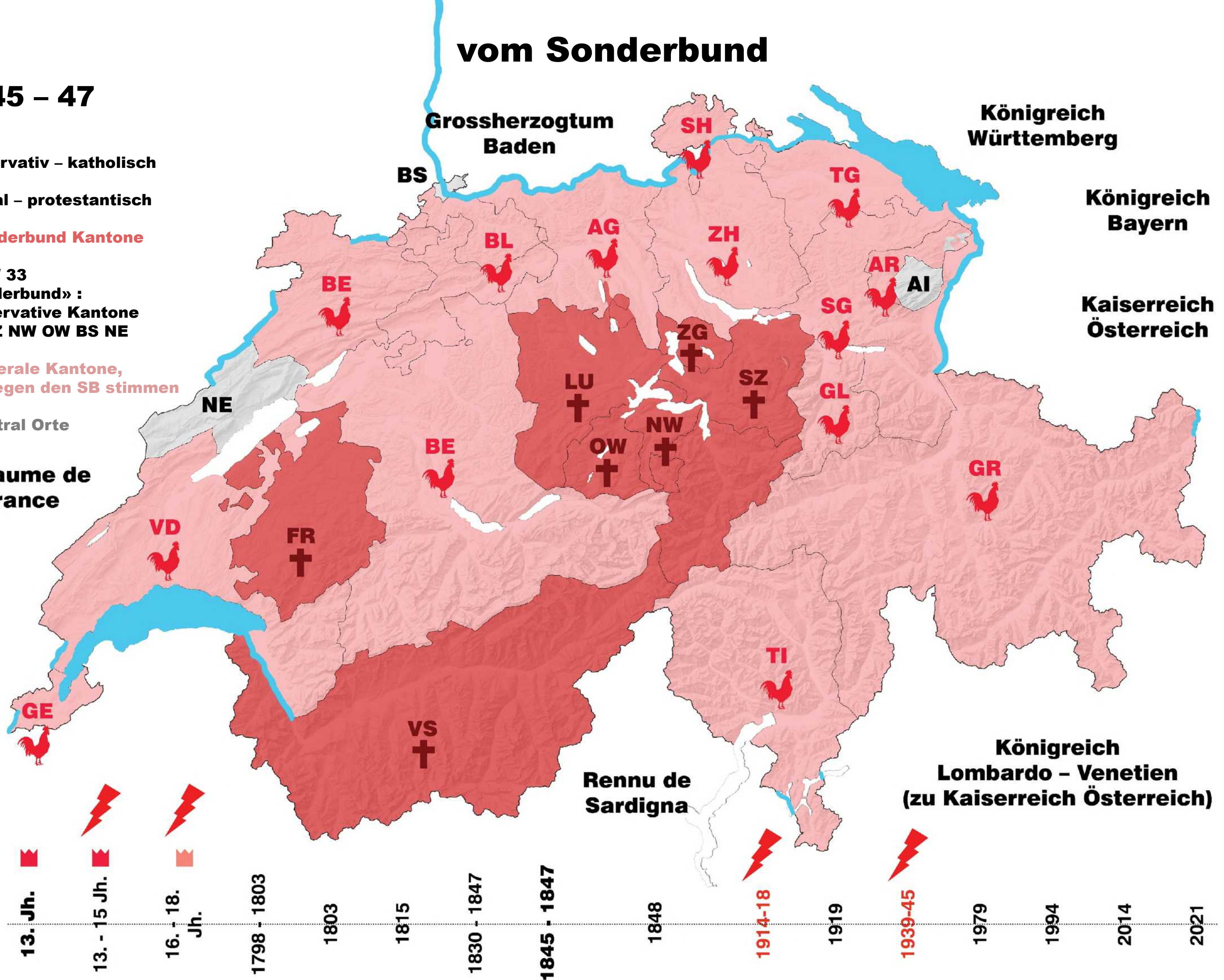
**7 Sonderbund Kantone**

**1832 / 33  
«Sonderbund» :  
Konservative Kantone  
UR SZ NW OW BS NE**

**14 liberale Kantone,  
Die gegen den SB stimmen**

**3 neutral Orte**

**Royaume de  
France**



**13. Jh.**

**13. - 15. Jh.**

**16. - 18. Jh.**

**1798 - 1803**

**1803**

**1815**

**1830 - 1847**

**1845 - 1847**

**1848**

**1914-18**

**1919**

**1939-45**

**1979**

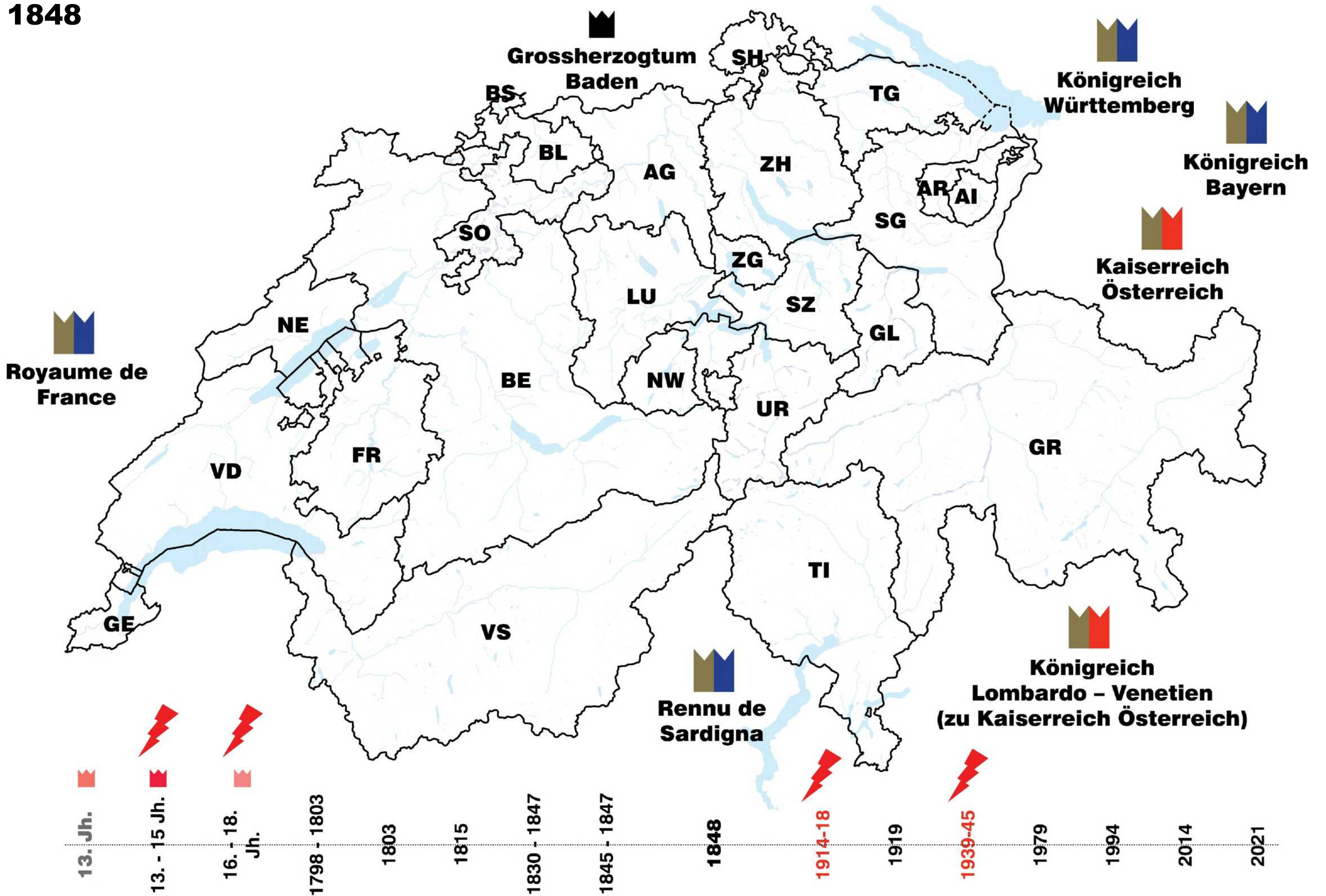
**1994**

**2014**

**2021**

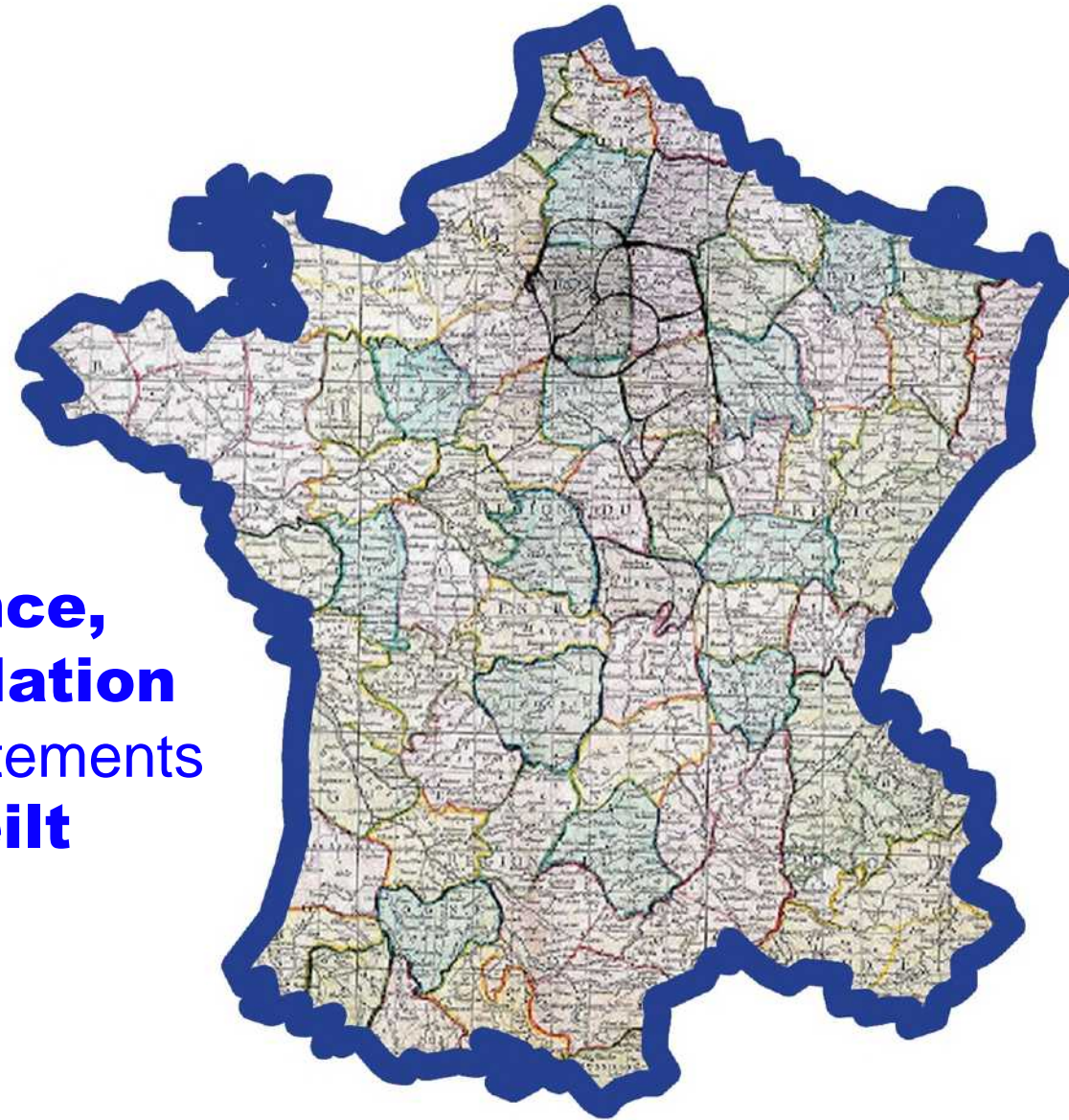
# zum Bundesstaat

1848



# Unterteilt und Zusammengefügt

**La France,**  
als **La Nation**  
in Départements  
**unterteilt**



**Die Schweiz**  
als Bundesstaat  
durch eine Vielzahl  
Ministaaten  
**zusammengefügt**

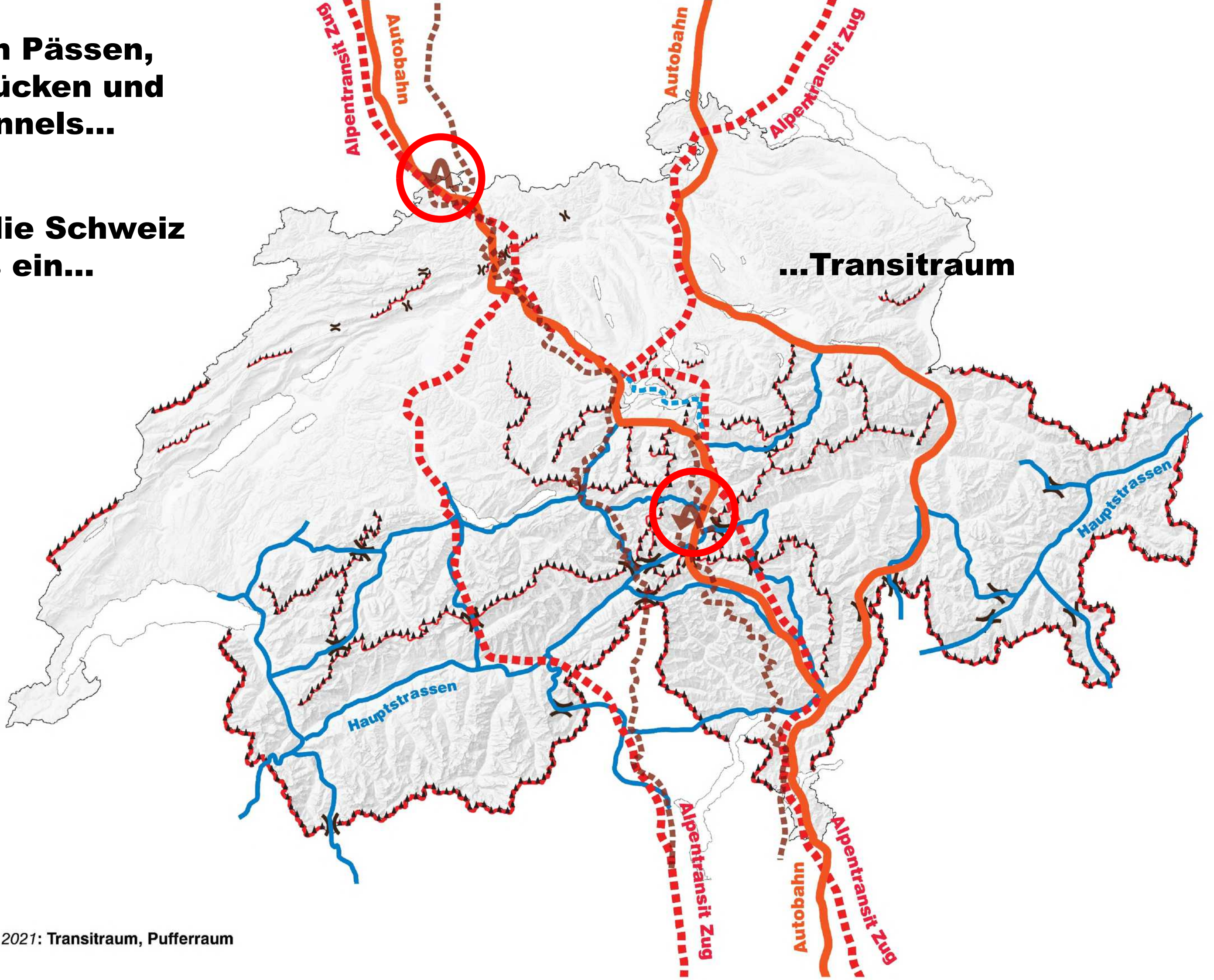




**von Pässen,  
Brücken und  
Tunnels...**

**...die Schweiz  
als ein...**

**...Transitraum**

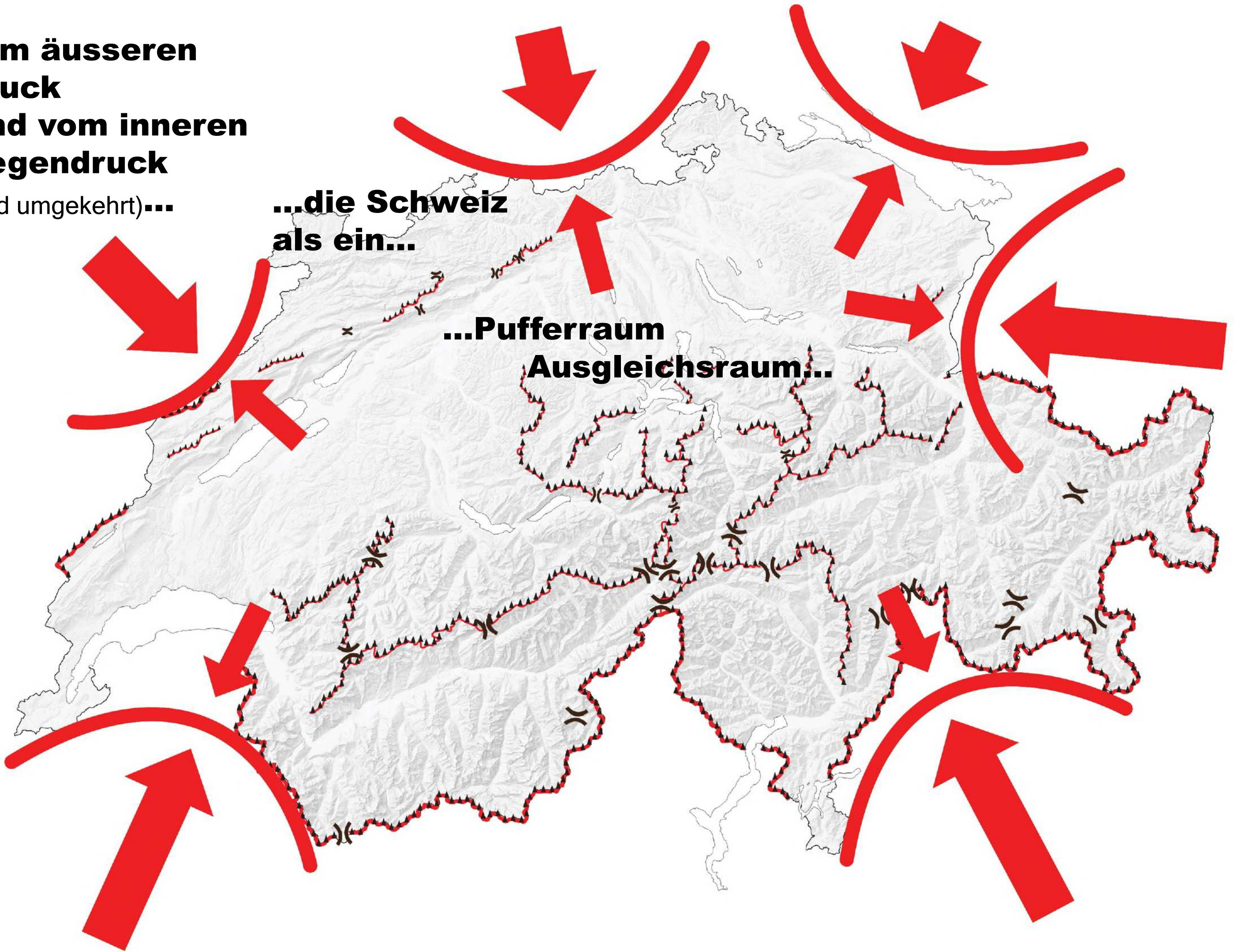


**vom äusseren  
Druck  
Und vom inneren  
Gegendruck**

(und umgekehrt)...

**...die Schweiz  
als ein...**

**...Pufferraum  
Ausgleichsraum...**



# **Territoriale Differenzen**

# von Sprachen und Kulturen

**Schwäbisch**

**Oberrhein-alemanisch**

**Bodensee-alemanisch**

**Der Deutsche Raum**

**Hochalemanisch**

**Royaume de France**

**Français**

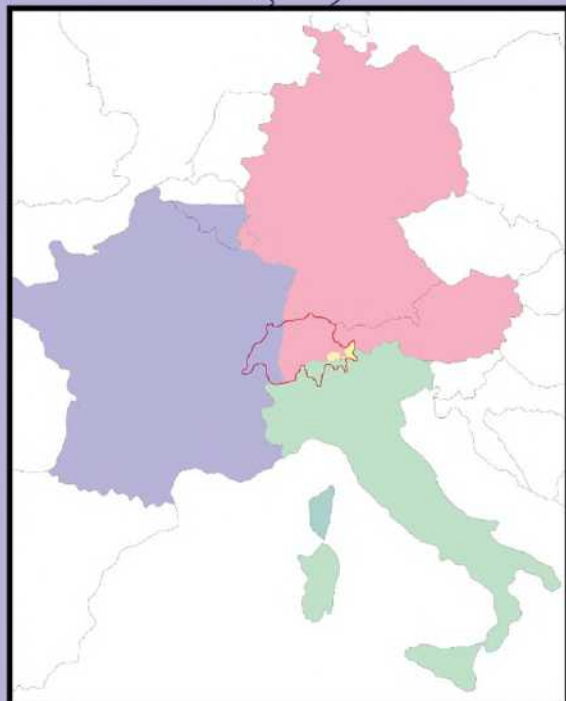
## Territoriale Differenzen

**Romansch**

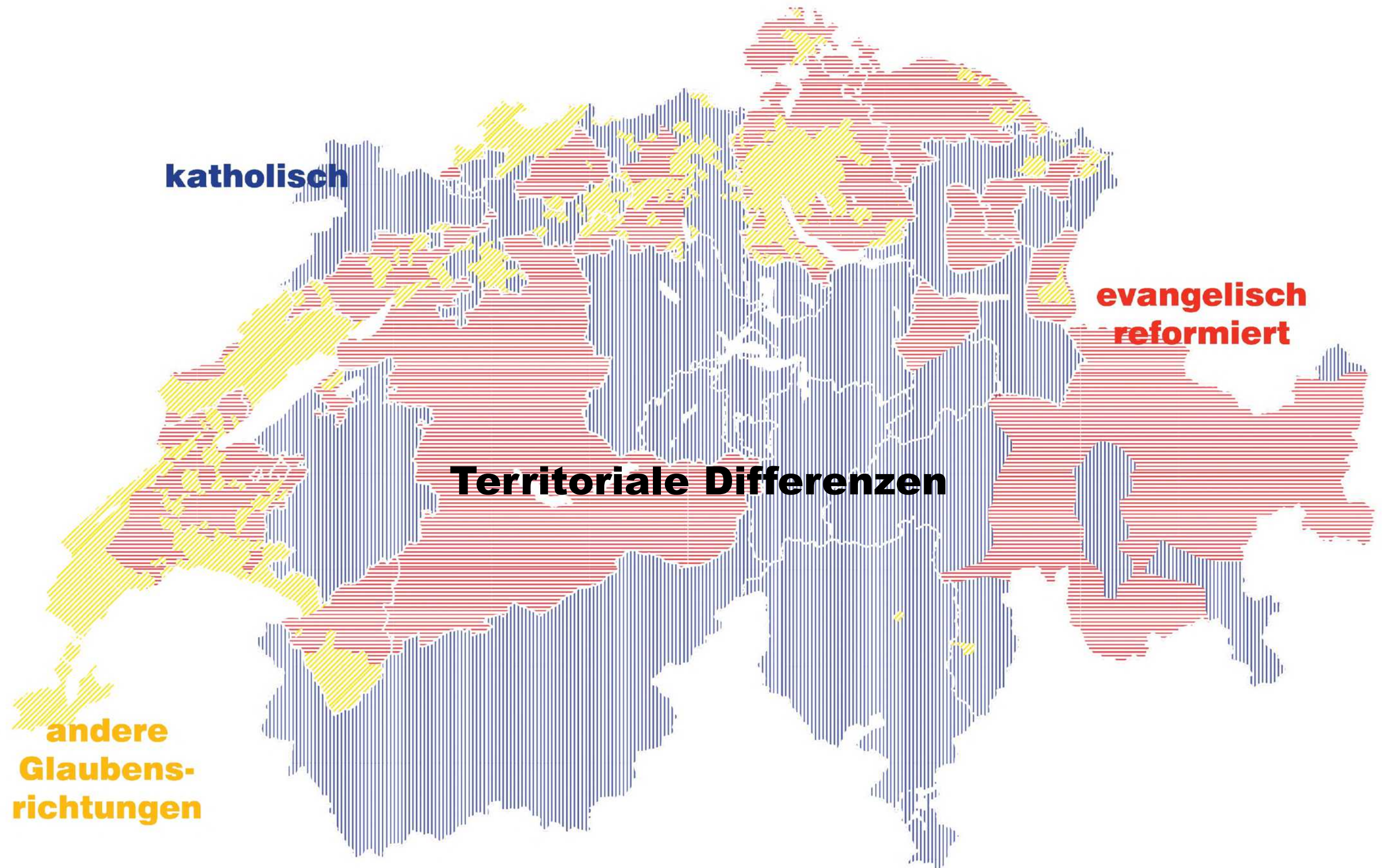
**Höchstalemanisch**

**Italiano**

**Lo Spazio Italiano**



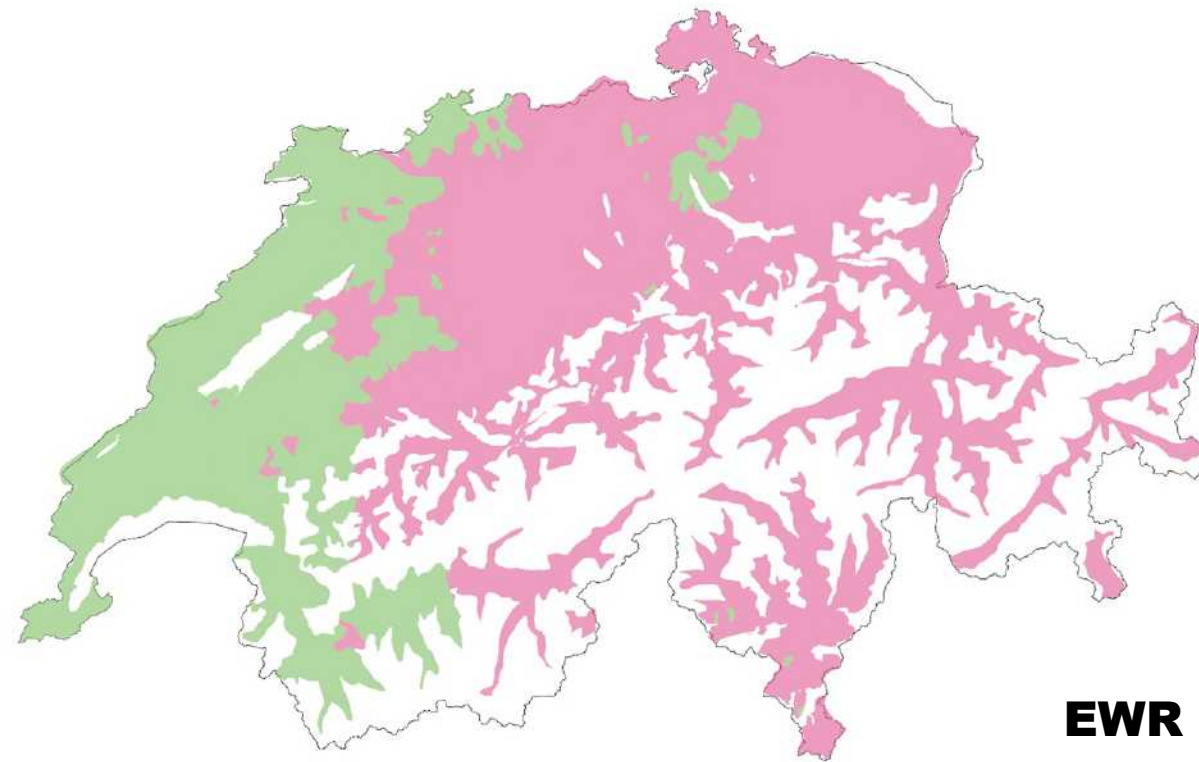
# von Religionen und Glaubensrichtungen



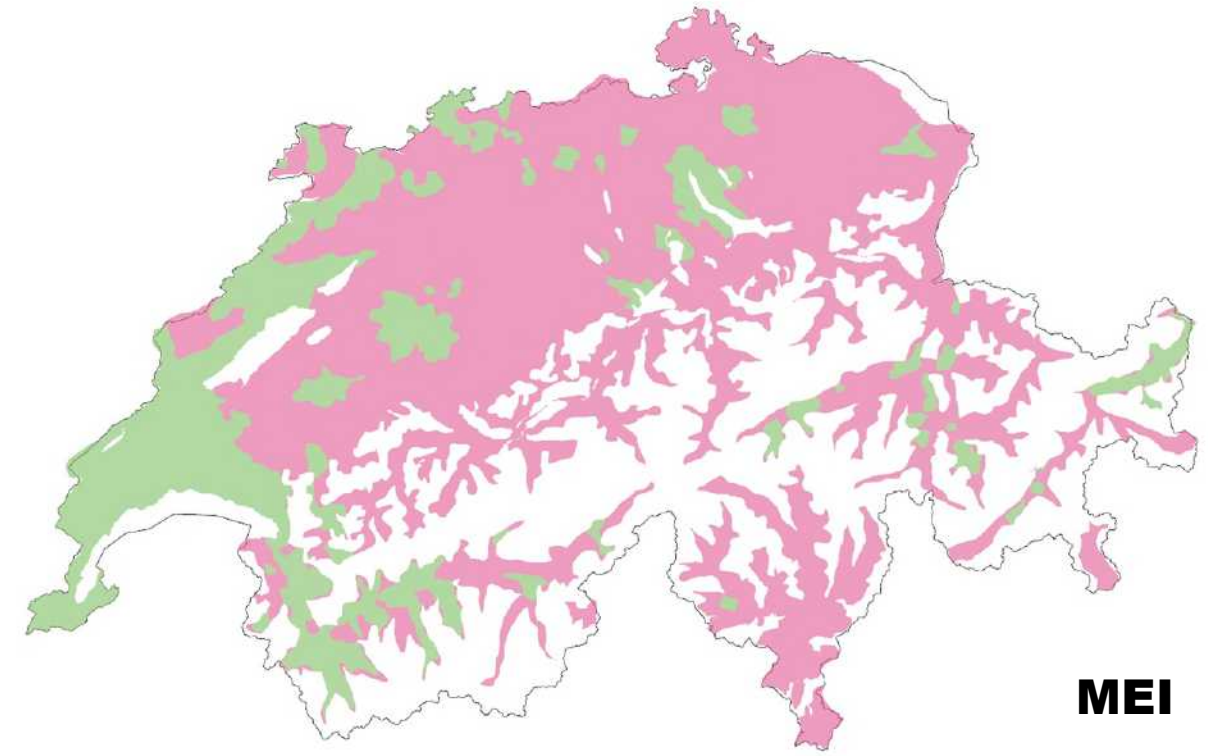
# von politisch verschiedene Kräfte im Abstimmungsverhalten

JA

NEIN

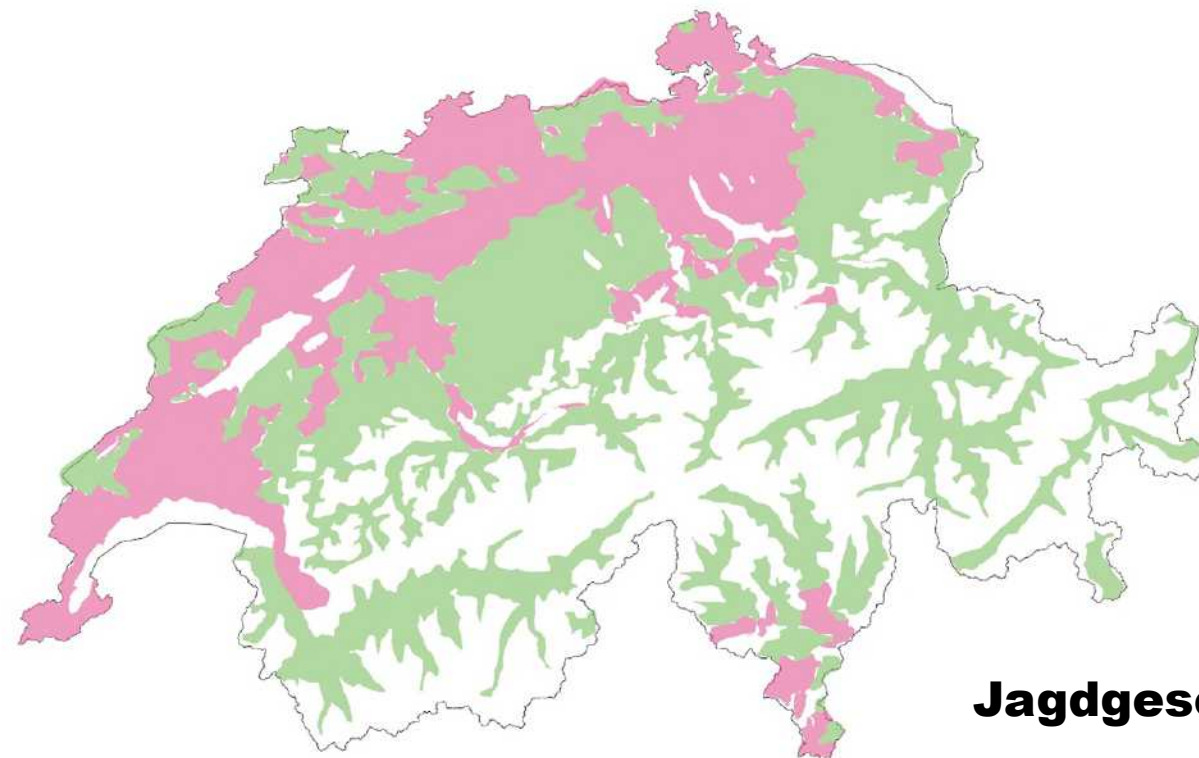


**EWR**



**MEI**

## Territoriale Differenzen



**Jagdgesetz**



# von topografischen Höhenstufen und Landschaftsräumen

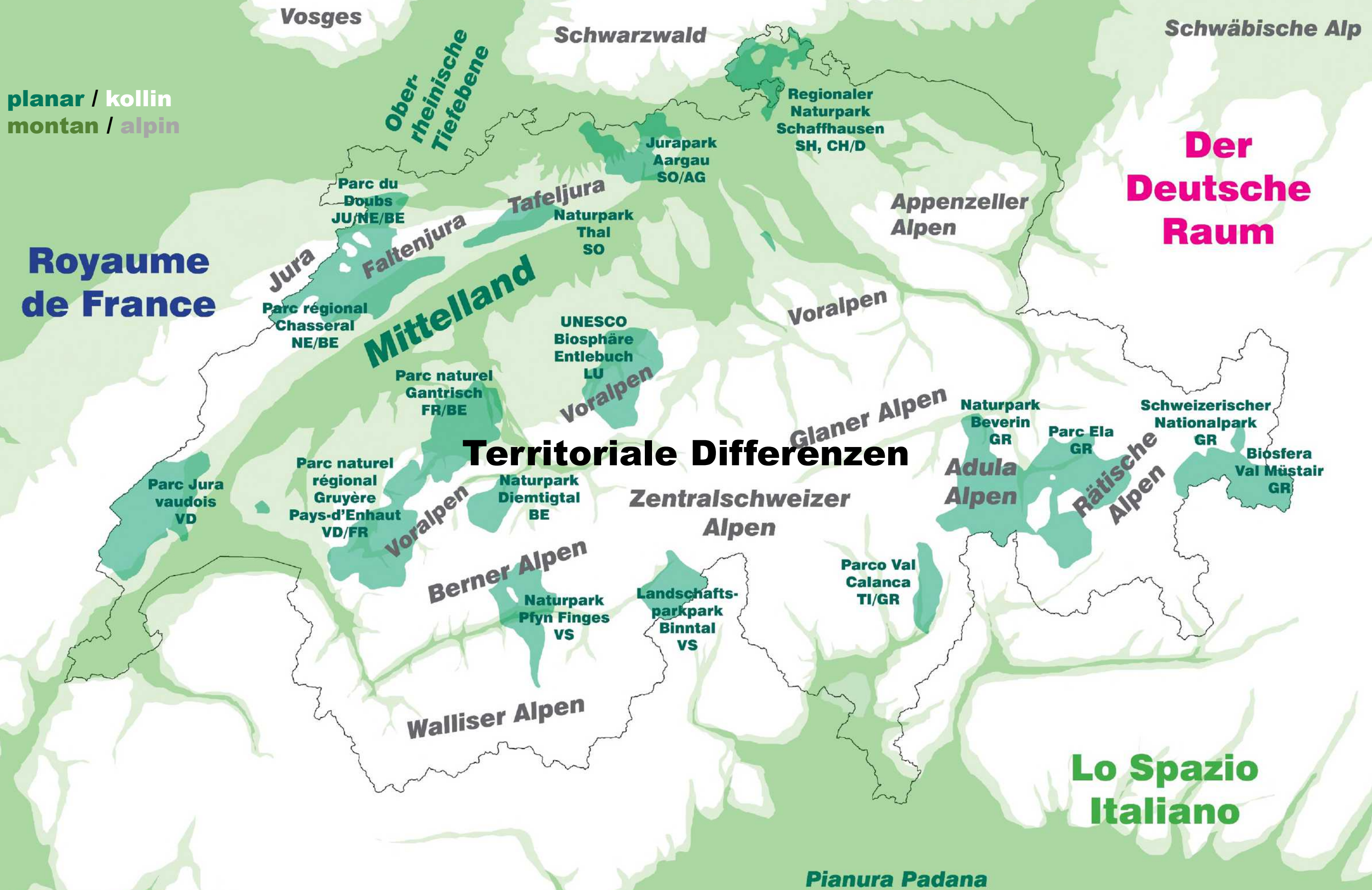
planar / kollin  
montan / alpin

Royaume  
de France

Der  
Deutsche  
Raum

Lo Spazio  
Italiano

## Territoriale Differenzen



# von urbanen und grenzüberwindenden metropolitanen Räumen

rural / urban

**Der  
Deutsche  
Raum**

**Royaume  
de France**

**Territoriale Differenzen**

**Lo Spazio  
Italiano**



# Die Schweiz als Camouflage-, Patchwork- als Kohäsionsraum

**Royaume  
de France**

**Der  
Deutsche  
Raum**

**Lo Spazio  
Italiano**

# Die Schweiz als hyper-fragmentierter Raum



# Die Macht der Geschichte

**von 13 Orten haben 12 im 16. Jhdt. +/- bereits ihre heutigen Umrisse  
2 zugewandte ebenfalls**

**Am Beispiel von vier Kantonen veranschaulicht:**

**Solothurn**

**Fribourg**

**Zürich**

**St Gallen**

# von Zeit und Raum

1845



1847



1858



1860



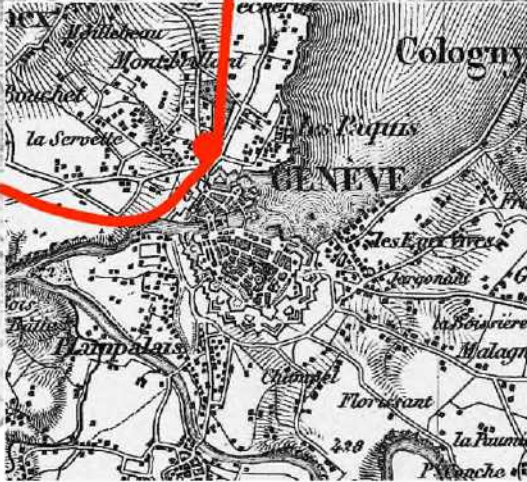
1859



1864



1856



1874



# Die fragmentierte Schweiz



# von problematischen Grenzverläufen

Schweizer Föderalismus:

dezentral  
kleinteilig  
fragmentiert

ALSACE

BADEN-WÜRTTEMBERG

als einer der wichtigsten  
Handelspartner der Schweiz

BAYERN

FRANCHE-COMPTÉ

VORALBERG

NW-CH

NO-CH

Vallée  
de la Broye

NW / OW

Genève

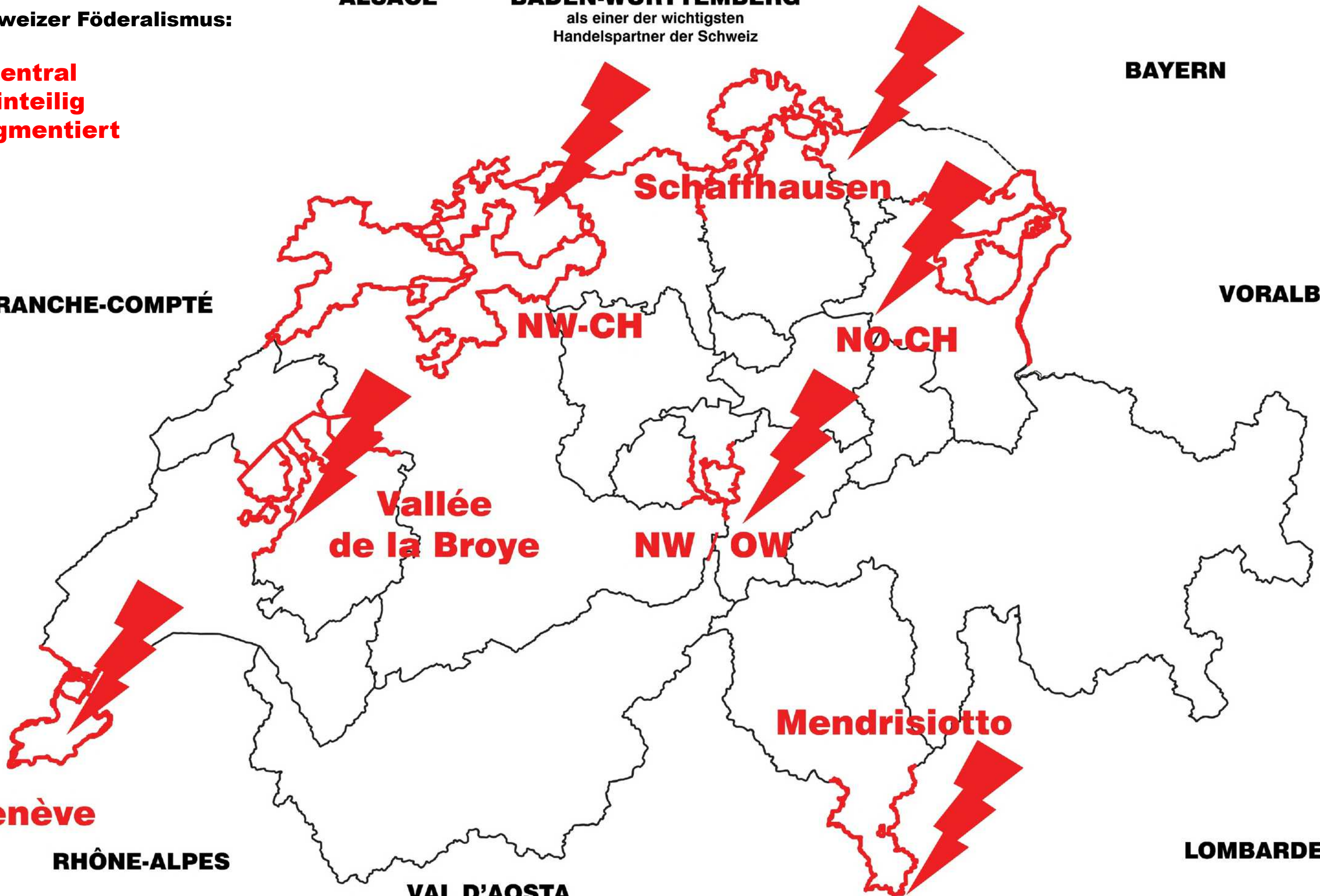
Mendrisiotto

RHÔNE-ALPES

LOMBARDEI

VAL D'AOSTA

PIEMONTE



# von problematischen Grenzverläufen

Schweizer Föderalismus:

dezentral  
kleinteilig  
fragmentiert

ALSACE

BADEN-WÜRTTEMBERG

als einer der wichtigsten  
Handelspartner der Schweiz

BAYERN

FRANCHE-COMPTÉ

VORALBERG

NW-CH

NO-CH

Vallée  
de la Broye

NW / OW

Geneve

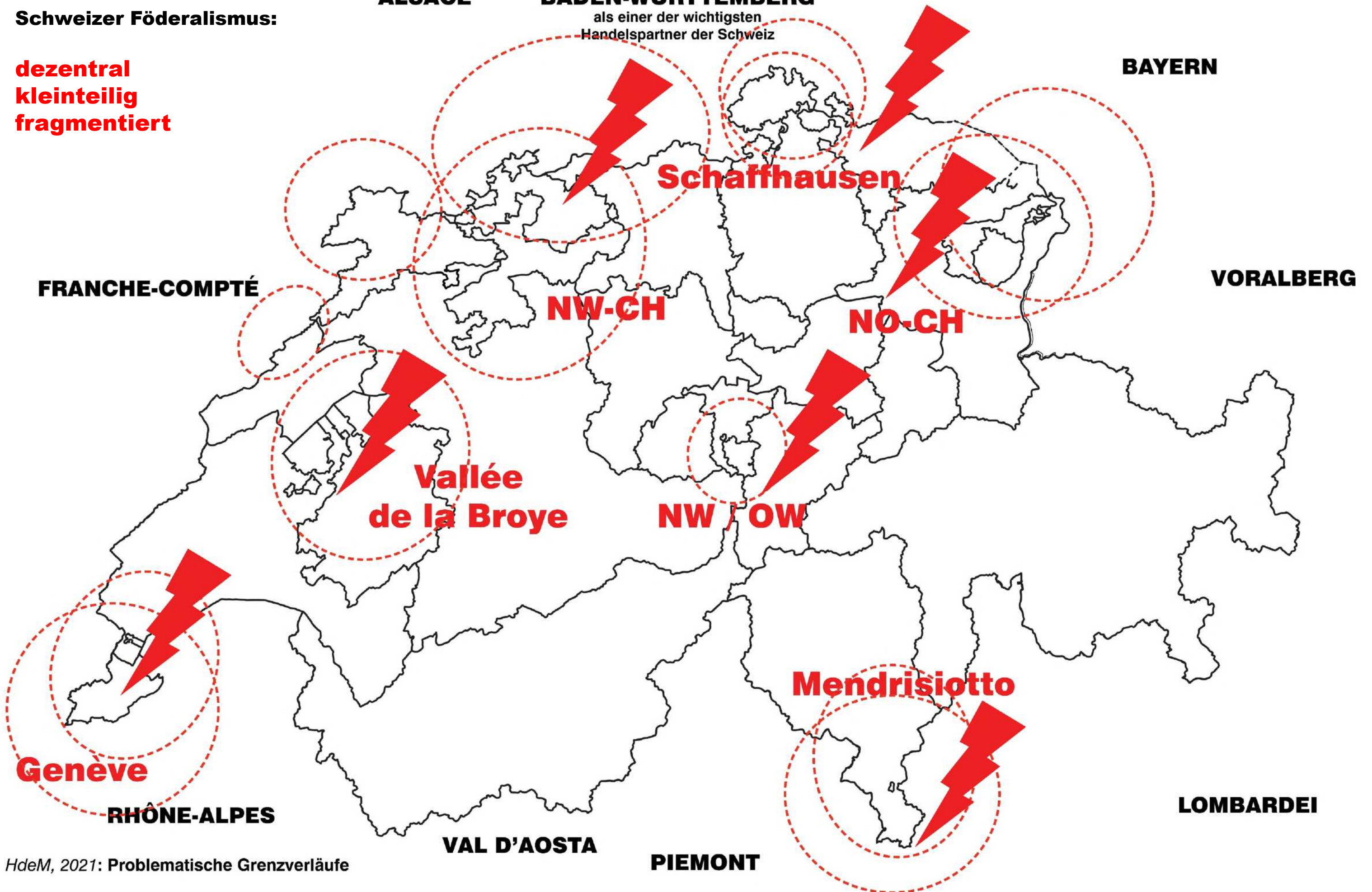
Mendrisiotto

RHÔNE-ALPES

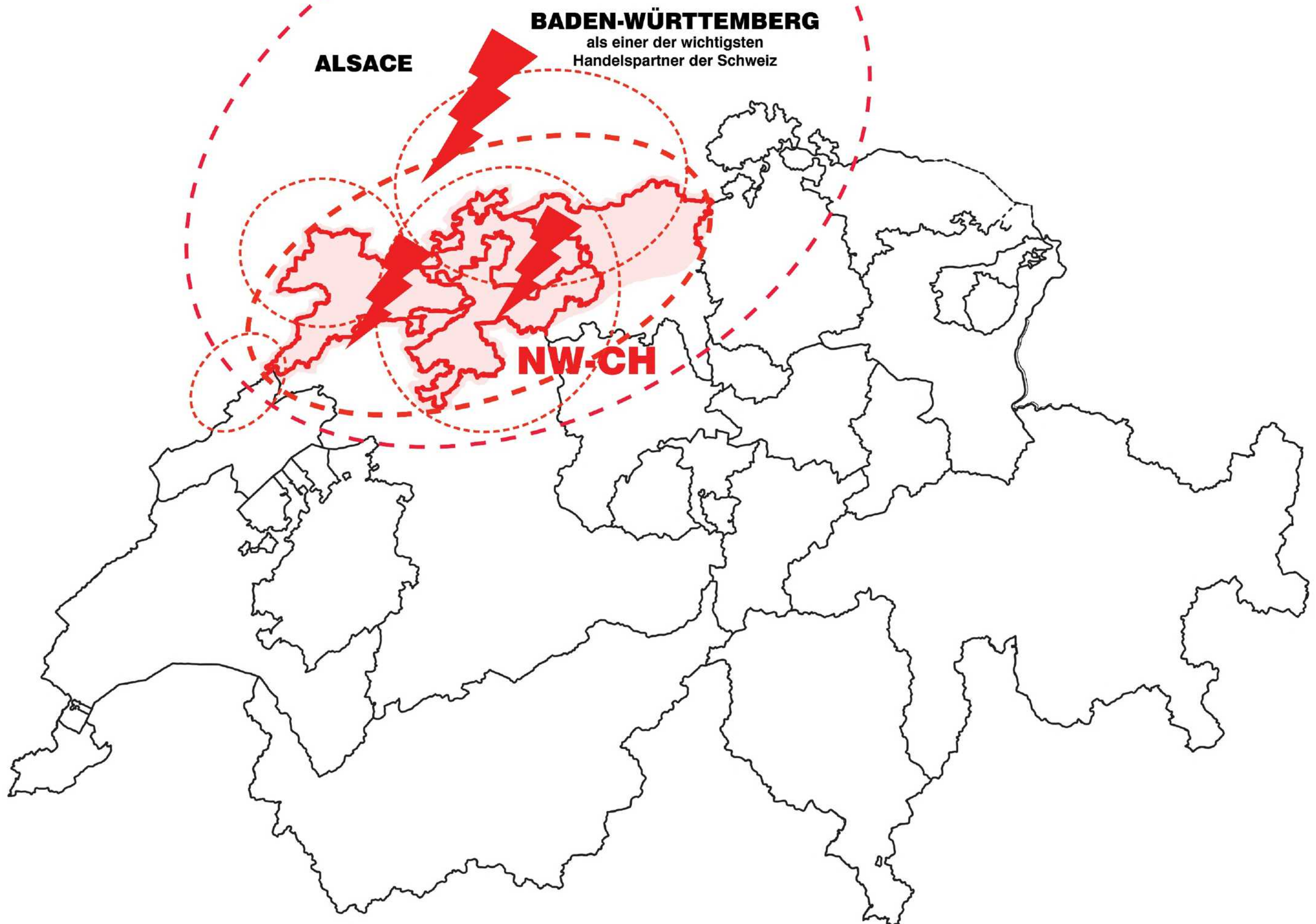
LOMBARDEI

VAL D'AOSTA

PIEMONTE

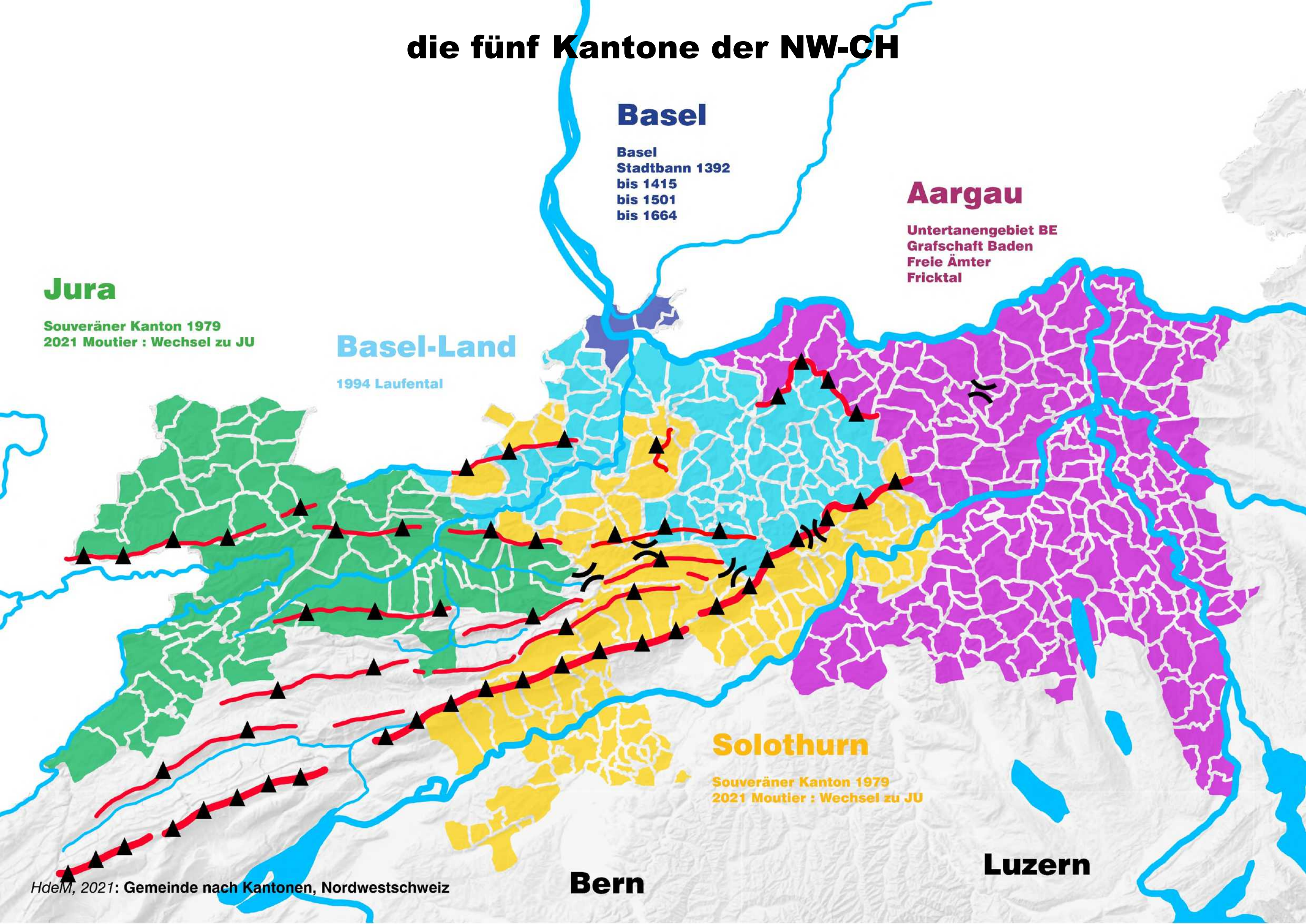


# von problematischen Grenzverläufen





# die fünf Kantone der NW-CH



## Basel

Basel  
Stadtbann 1392  
bis 1415  
bis 1501  
bis 1664

## Aargau

Untertanengebiet BE  
Grafschaft Baden  
Freie Ämter  
Fricktal

## Jura

Souveräner Kanton 1979  
2021 Moutier : Wechsel zu JU

## Basel-Land

1994 Laufental

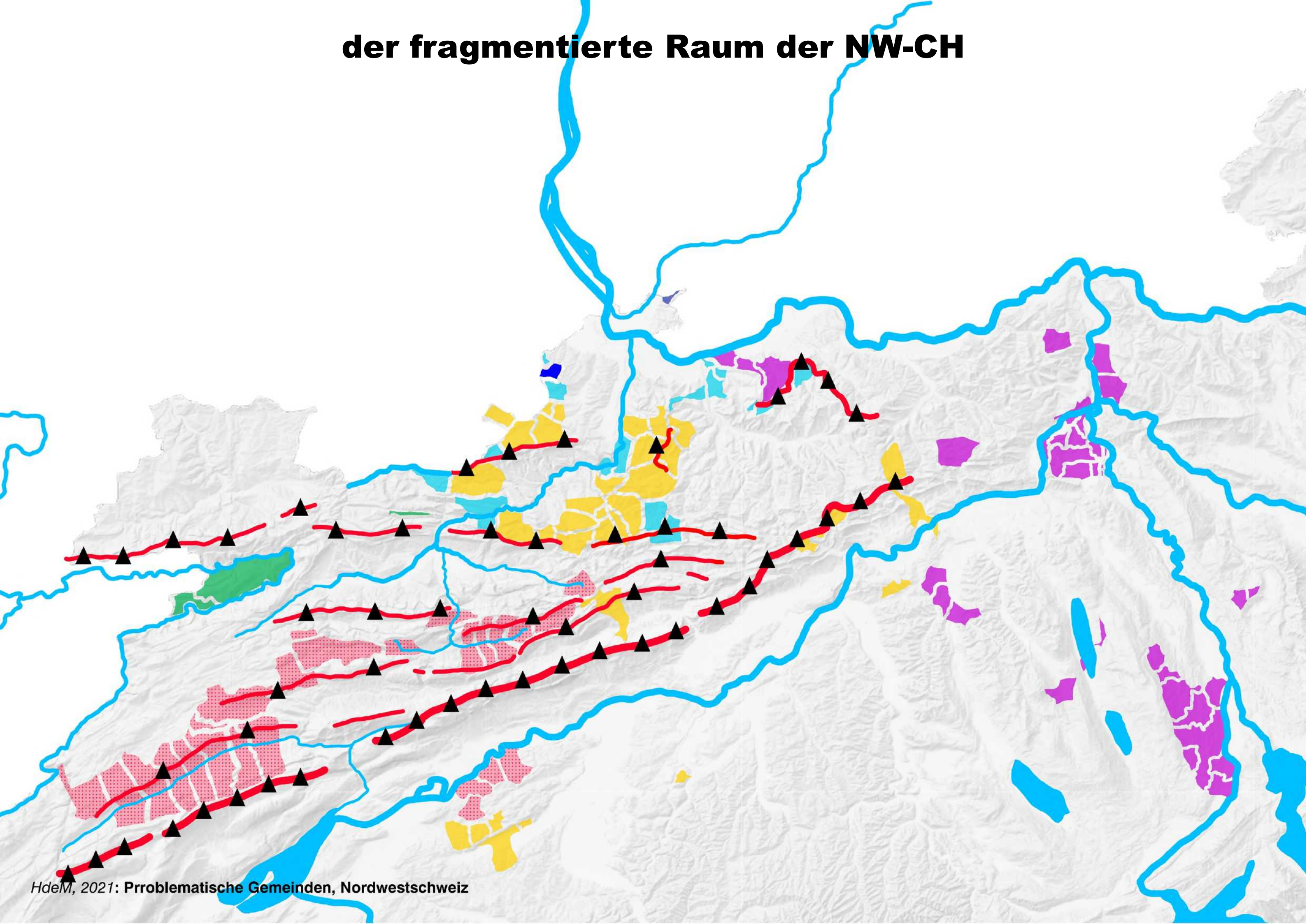
## Solothurn

Souveräner Kanton 1979  
2021 Moutier : Wechsel zu JU

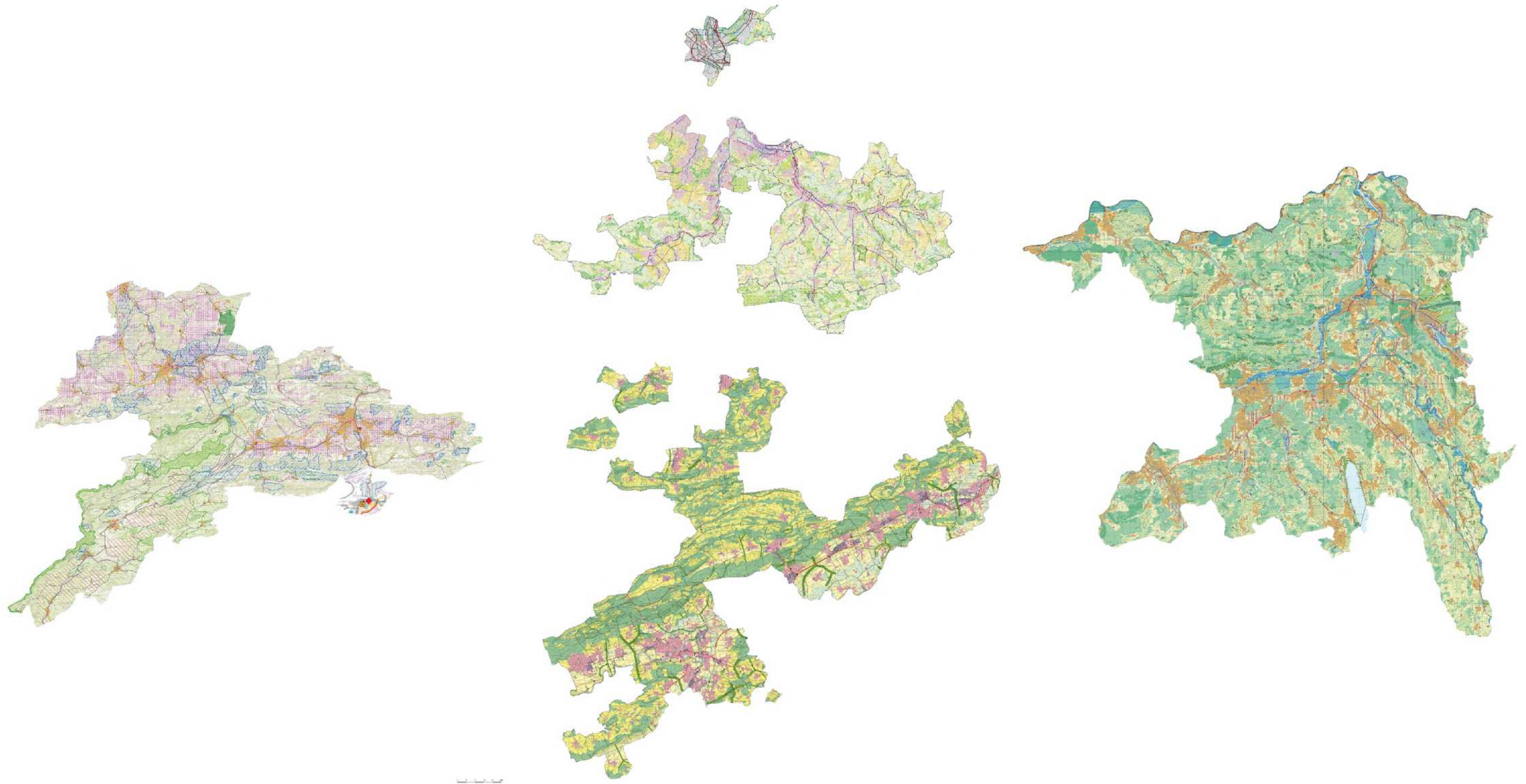
## Bern

## Luzern

# der fragmentierte Raum der NW-CH



# Nordwestschweiz – ihre politischen Grenzen Von fünf verschiedenen Richtplänen



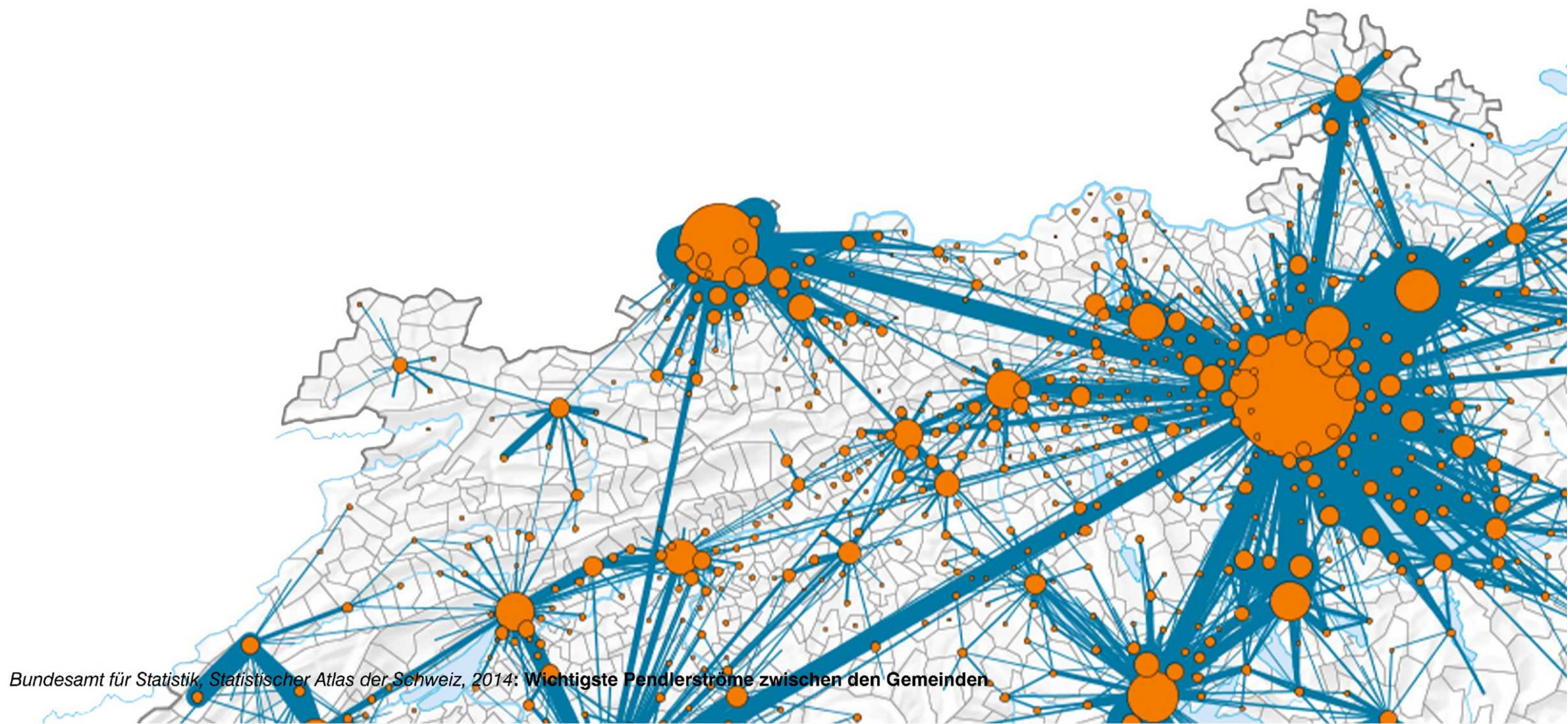
# vom Raumkonzept Schweiz

ARE (2012)



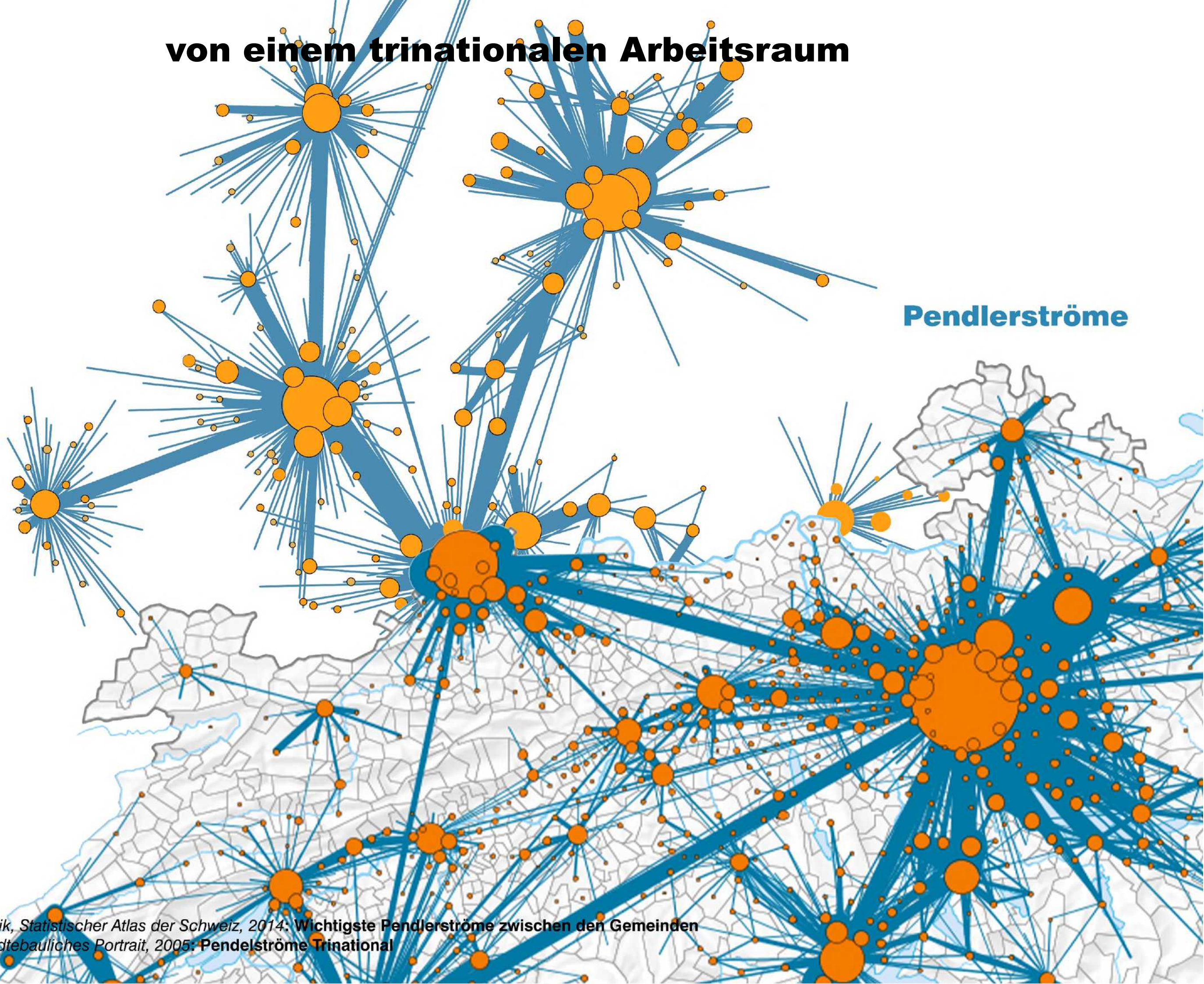
# von einem Arbeitsraum

## Pendlerströme

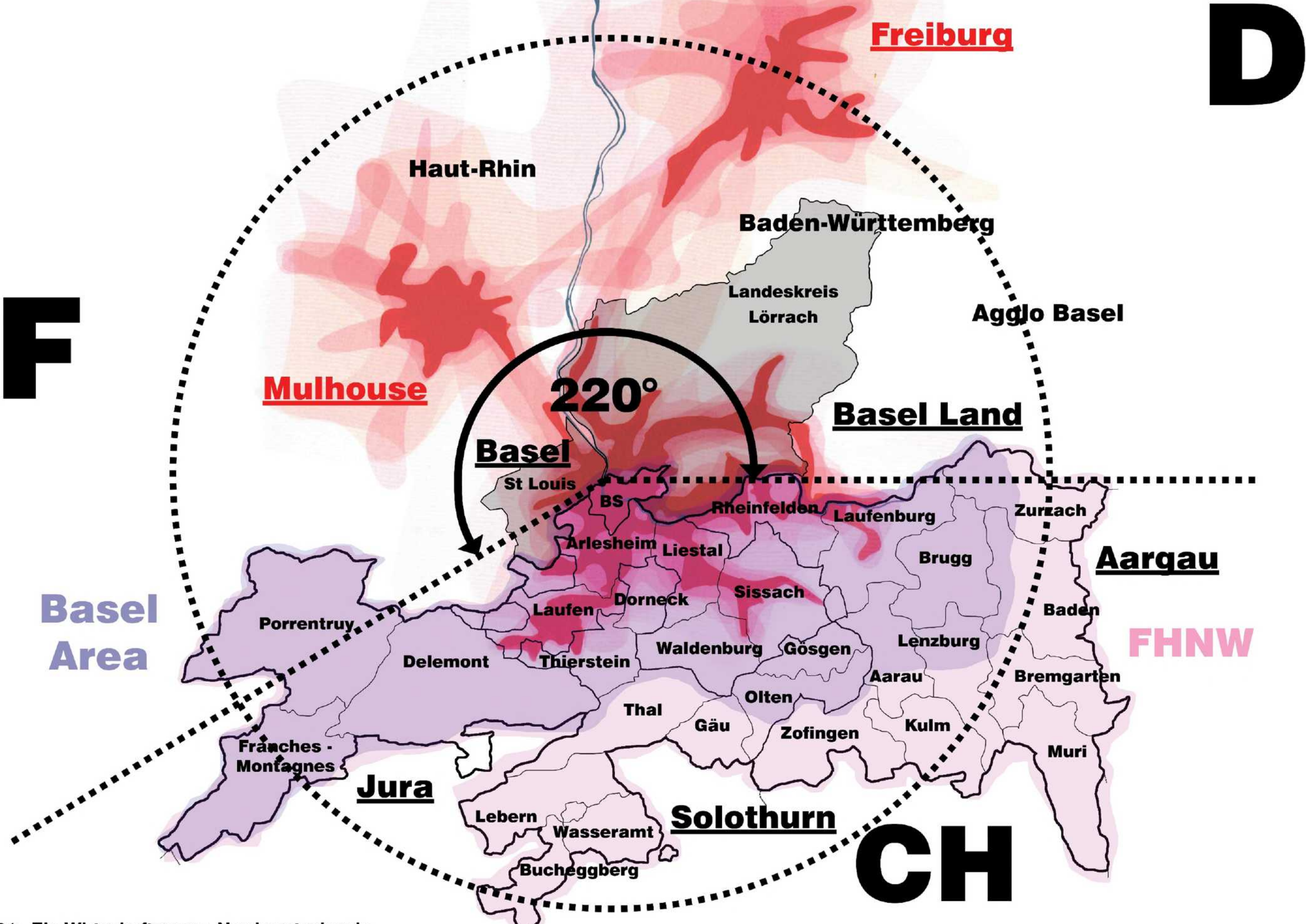


# von einem trinationalen Arbeitsraum

Pendlerströme



# von einem trinationalen Wirtschaftsraum



HdeM, 2021: Ein Wirtschaftsraum, Nordwestschweiz

# **Föderalismus, wie weiter?**



# Föderalismus, wie weiter?

## Föderalismus Ja

### verschiedene Szenarien:

	Agglomerationsprogramme	Kooperationen Konkordate	Übertritt von Gemeinden	Übertritt von Bezirken	Fusion von Kantonen	Neueinteilung von Kantonen
--	-------------------------	--------------------------	-------------------------	------------------------	---------------------	----------------------------

<b>BS</b>	<b>X</b>	<b>X</b>	<b>X</b>			
<b>BL</b>	<b>X</b>	<b>X</b>	<b>X</b>	<b>X</b>	<b>X</b>	<b>X</b>
<b>SO</b>			<b>X</b>	<b>X</b>	<b>X</b>	<b>X</b>
<b>AG</b>			<b>X</b>	<b>X</b>	<b>X</b>	<b>X</b>
<b>JU</b>		<b>X</b>				

<b>D</b>	<b>LÖ</b>	<b>X</b>
<b>F</b>	<b>Distric</b>	<b>X</b>

# Föderalismus, wie weiter?

## Föderalismus Ja

### verschiedene Szenarien:



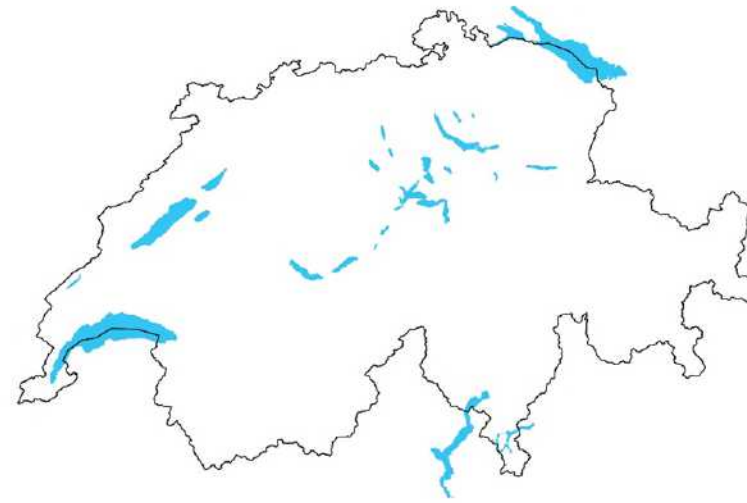
<b>BS</b>	<b>X</b>	<b>X</b>	<b>X</b>						
<b>BL</b>	<b>X</b>	<b>X</b>	<b>X</b>	<b>X</b>	<b>X</b>	<b>X</b>	<b>X</b>	<b>X</b>	<b>X</b>
<b>SO</b>			<b>X</b>	<b>X</b>		<b>X</b>	<b>X</b>	<b>X</b>	<b>X</b>
<b>AG</b>			<b>X</b>	<b>X</b>		<b>X</b>			<b>X</b>
<b>JU</b>	<b>X</b>								

**D** **LÖ** **X**

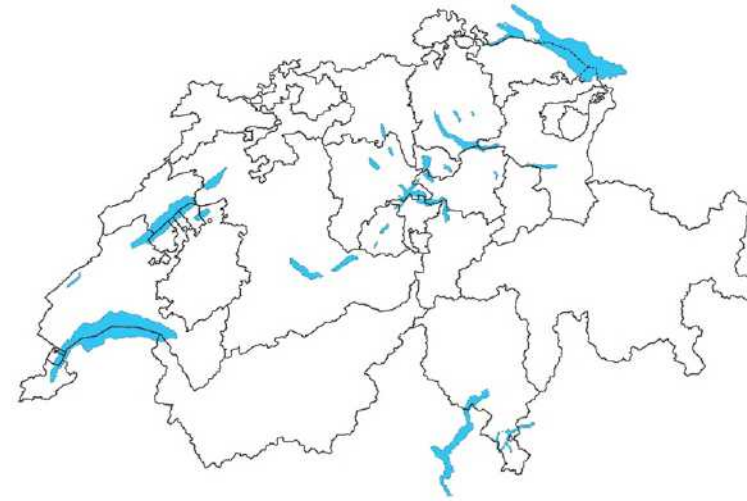
**F** **Distric** **X**

# vom Verhältnis – Gemeinde – Kanton – Bund

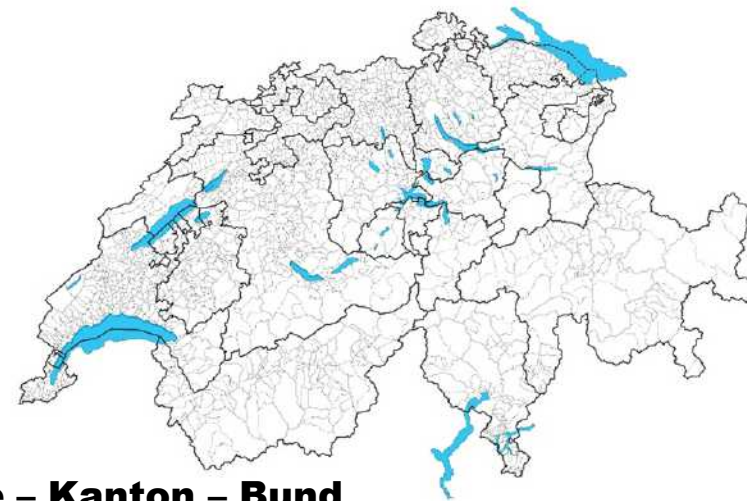
**Der Bund**



**Der Kanton**

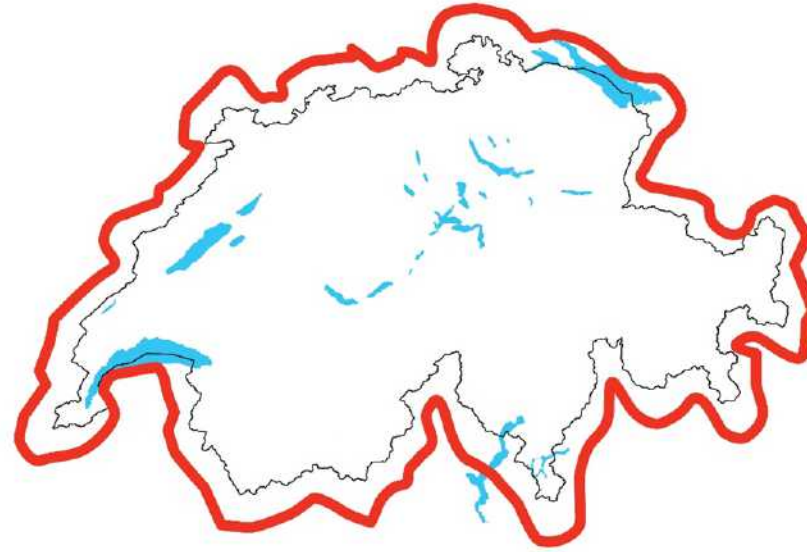


**Die Gemeinde**

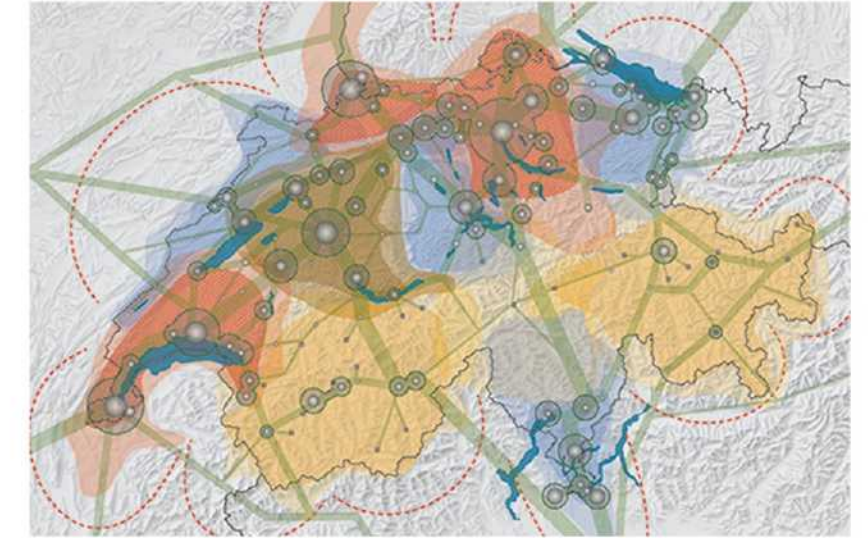


# vom Verhältnis – Gemeinde – Kanton – Bund

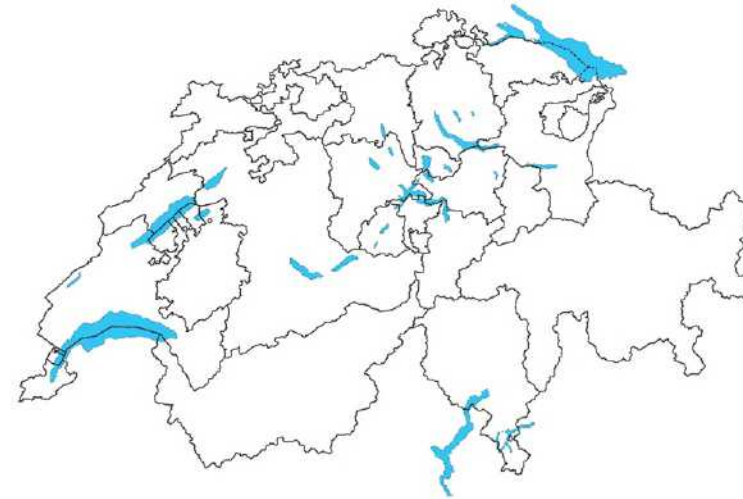
**Der Bund**



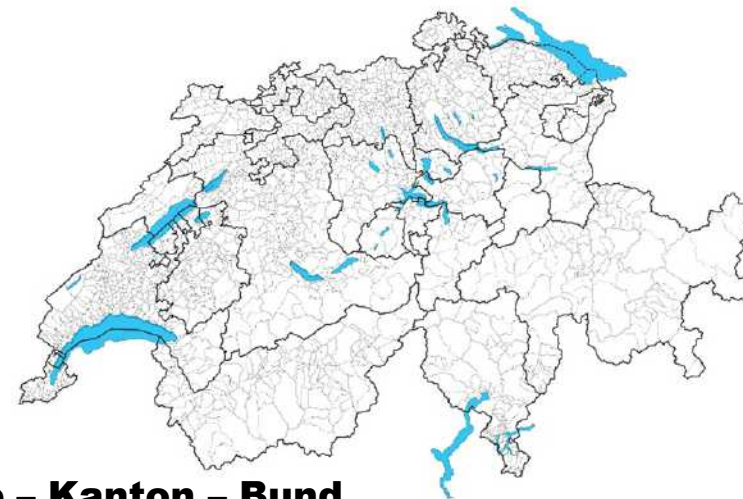
**Raumkonzept  
Schweiz  
ARE**



**Der Kanton**

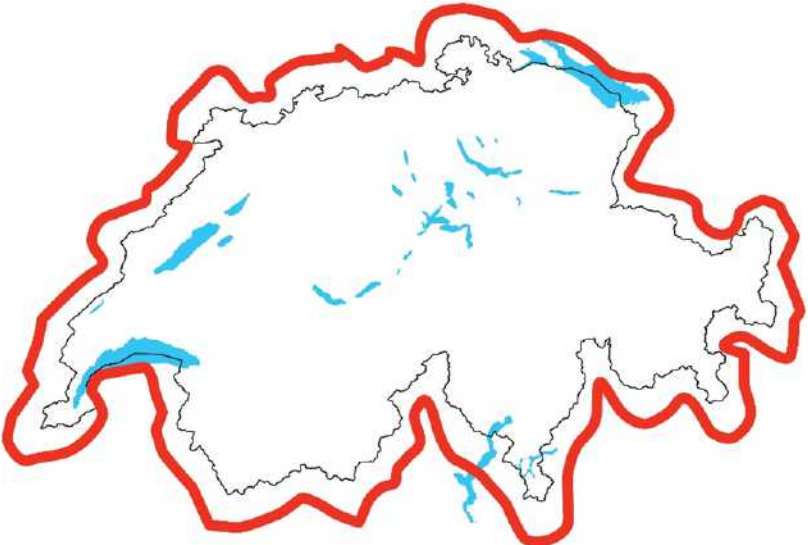


**Die Gemeinde**

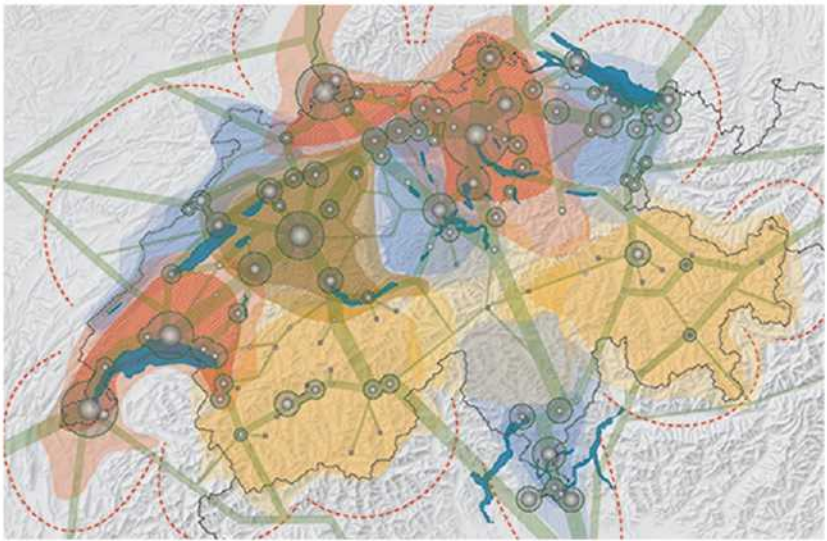


# vom Verhältnis – Gemeinde – Kanton – Bund

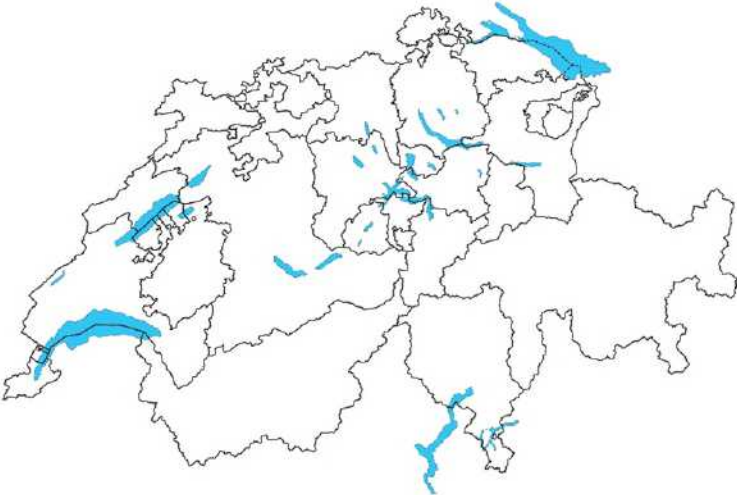
**Der Bund**



**Raumkonzept  
Schweiz  
ARE**



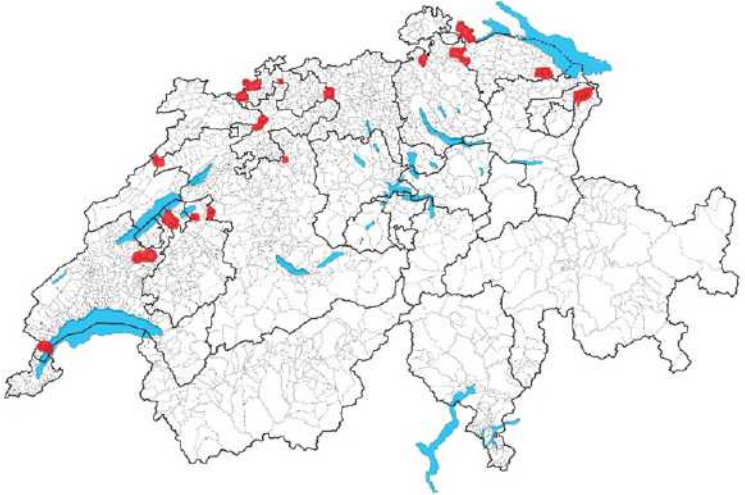
**Der Kanton**



**Die Gemeinde**

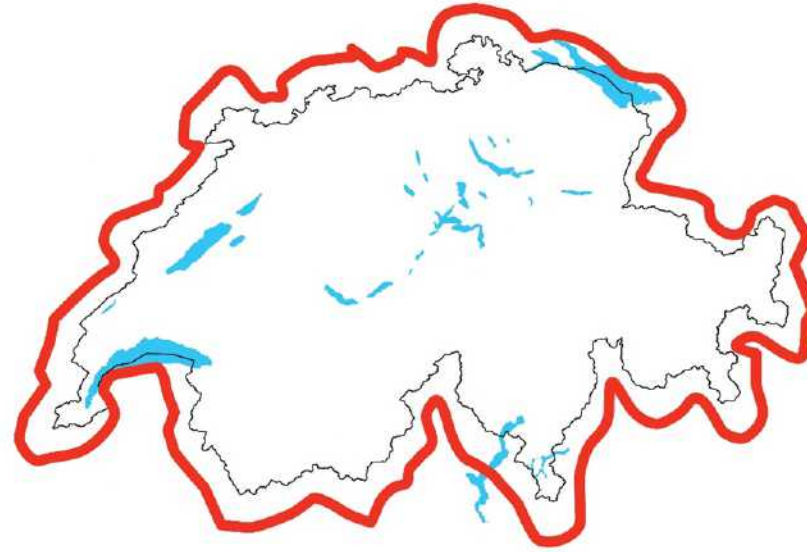


**Die Gemeinde  
Beispiel Moutier**

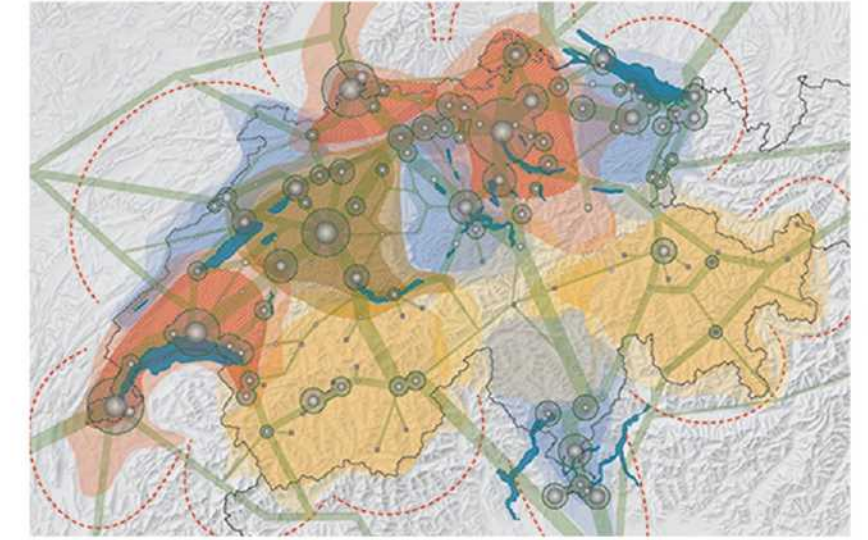


# vom Verhältnis – Gemeinde – Kanton – Bund

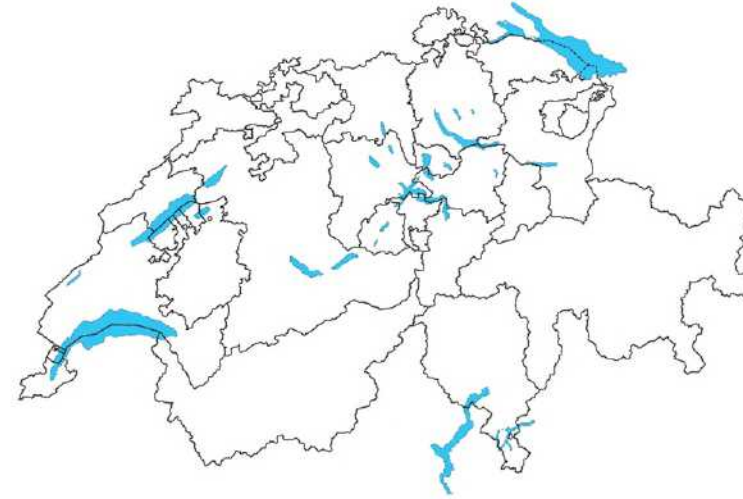
**Der Bund**



**Raumkonzept  
Schweiz  
ARE**



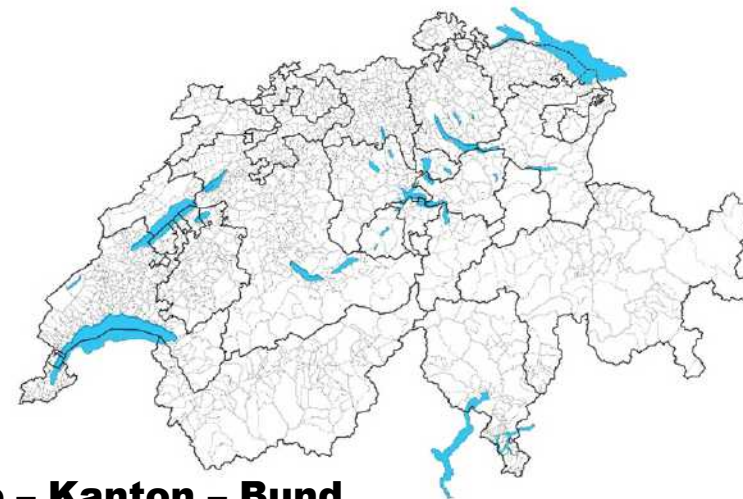
**Der Kanton**



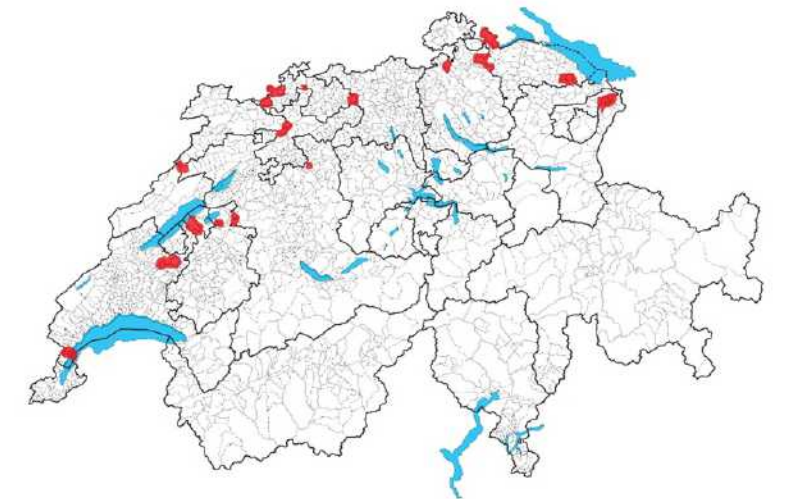
**Der Bezirk**



**Die Gemeinde**

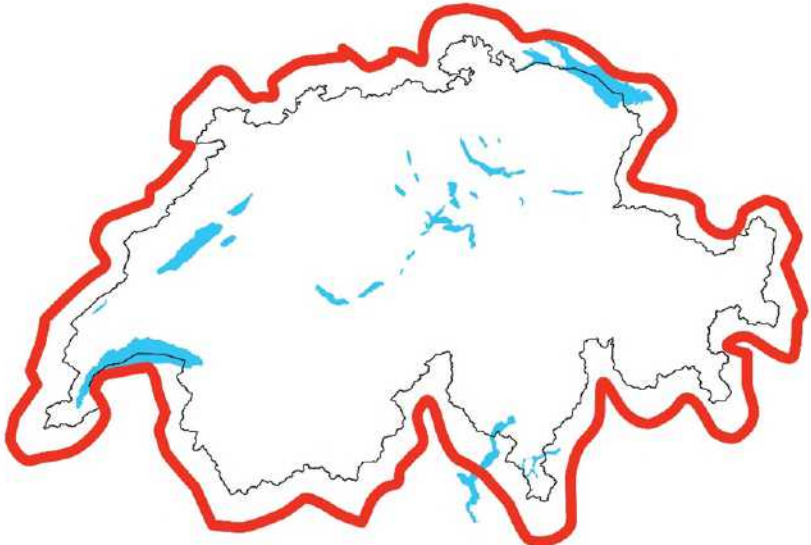


**Die Gemeinde  
Beispiel Moutier**

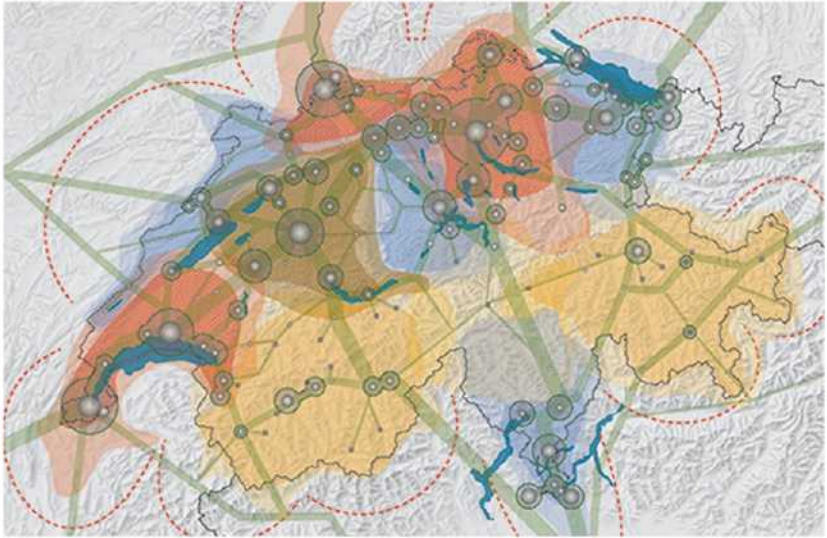


# vom Verhältnis – Gemeinde – Kanton – Bund

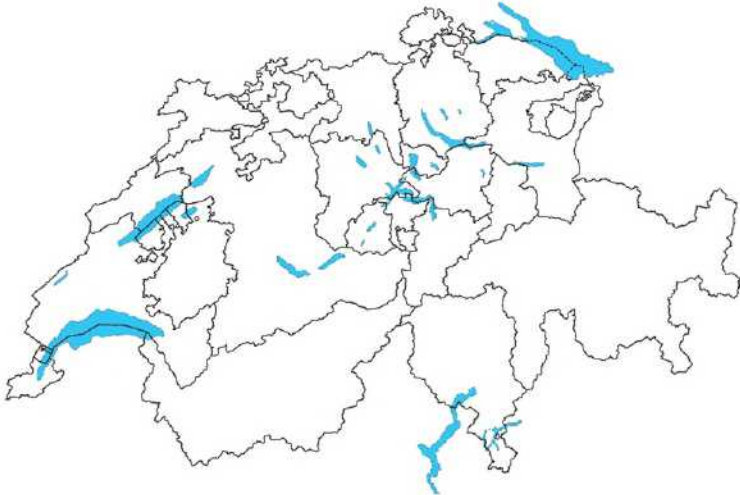
**Der Bund**



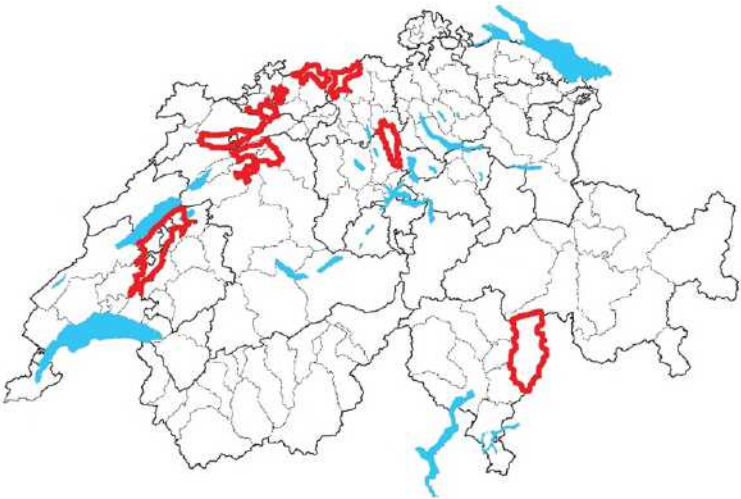
**Raumkonzept  
Schweiz  
ARE**



**Der Kanton**



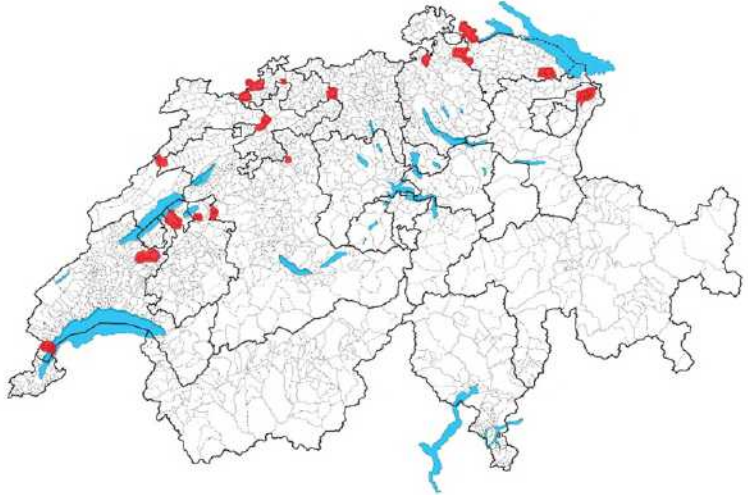
**Der Bezirk  
Beispiel Laufen**



**Die Gemeinde**

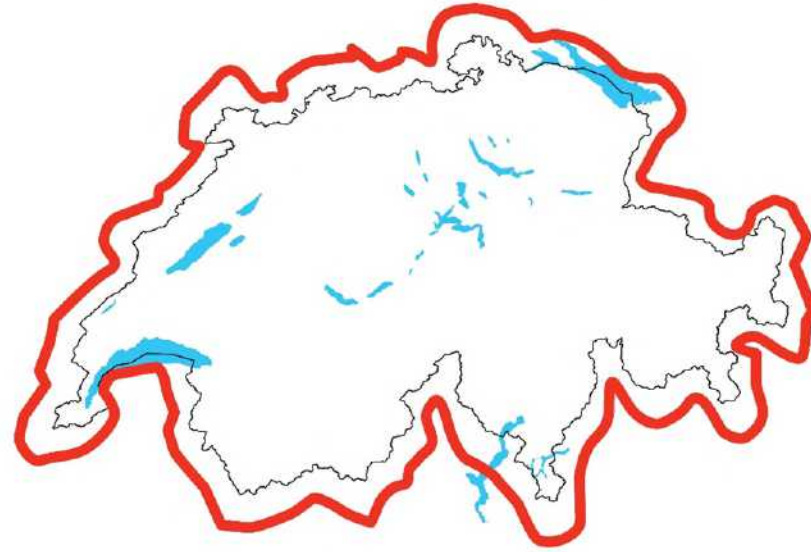


**Die Gemeinde  
Beispiel Moutier**

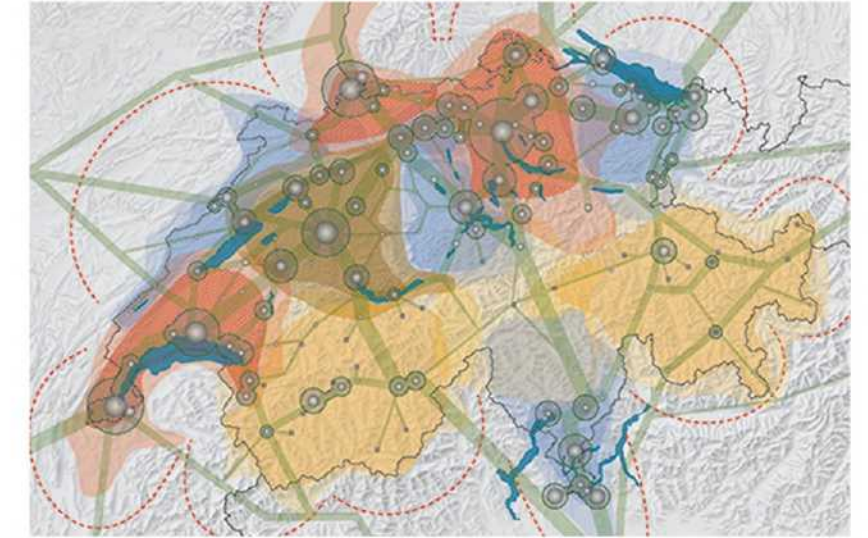


# vom Verhältnis – Gemeinde – Kanton – Bund

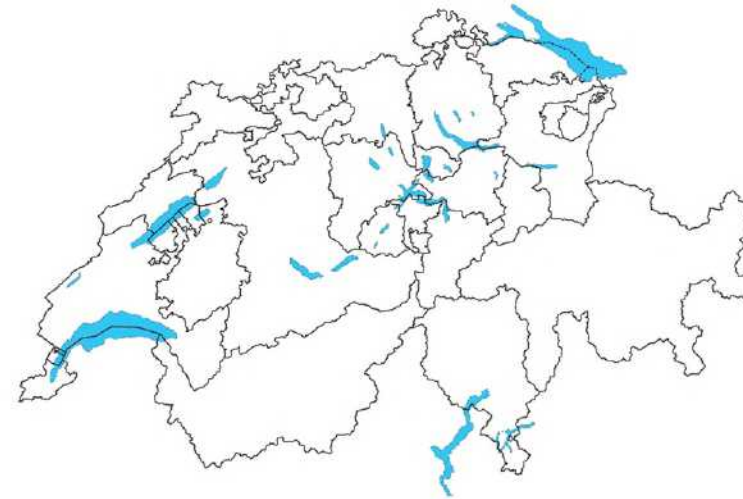
**Der Bund**



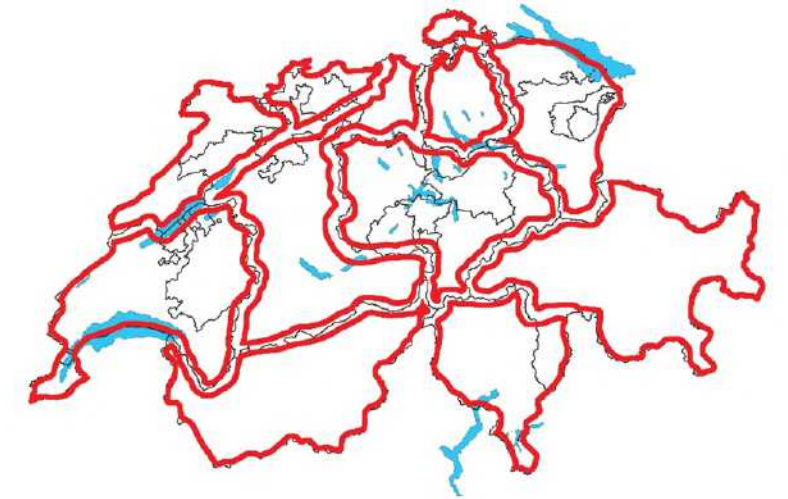
**Raumkonzept  
Schweiz  
ARE**



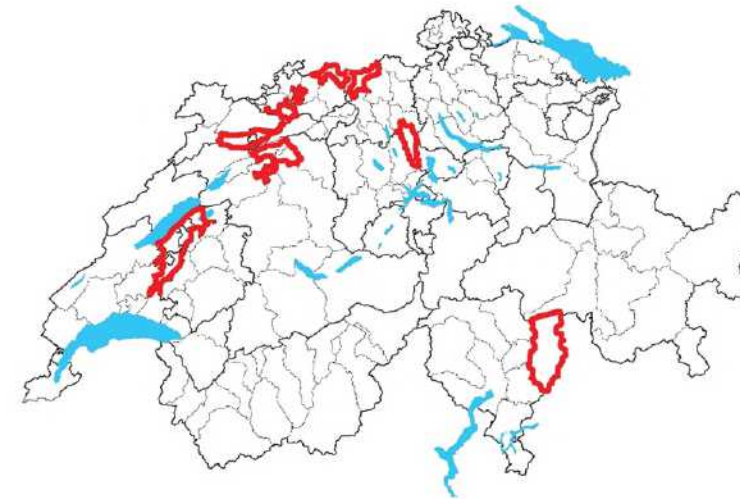
**Der Kanton**



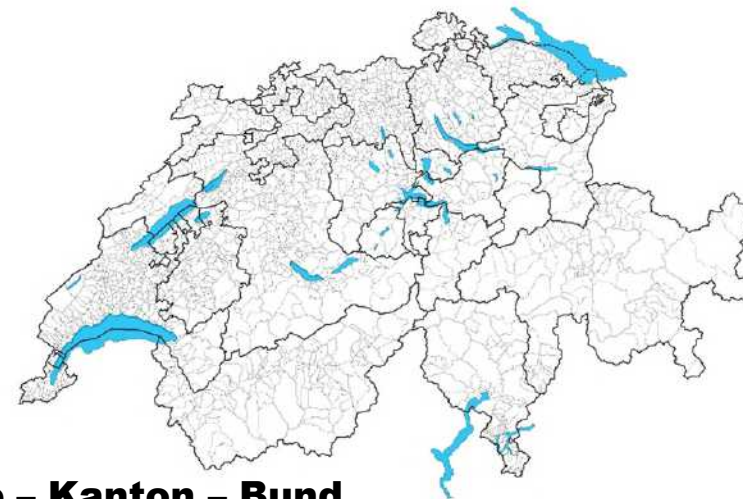
**Der Kanton  
10 Kantone**



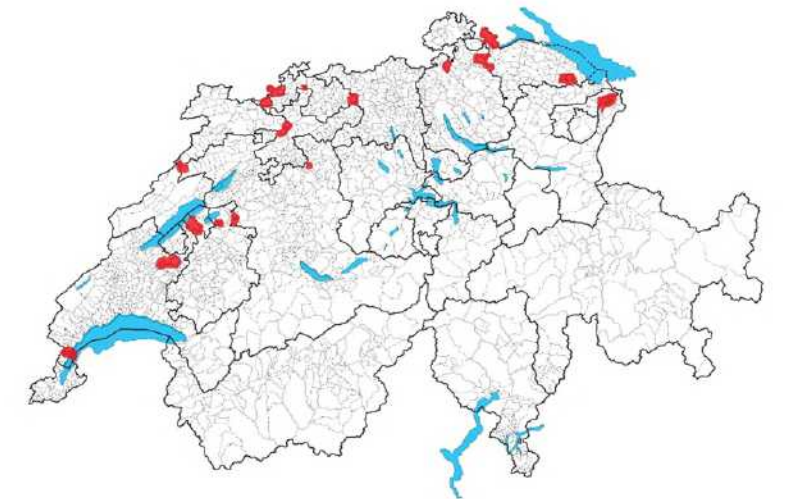
**Der Bezirk  
Beispiel Laufen**



**Die Gemeinde**



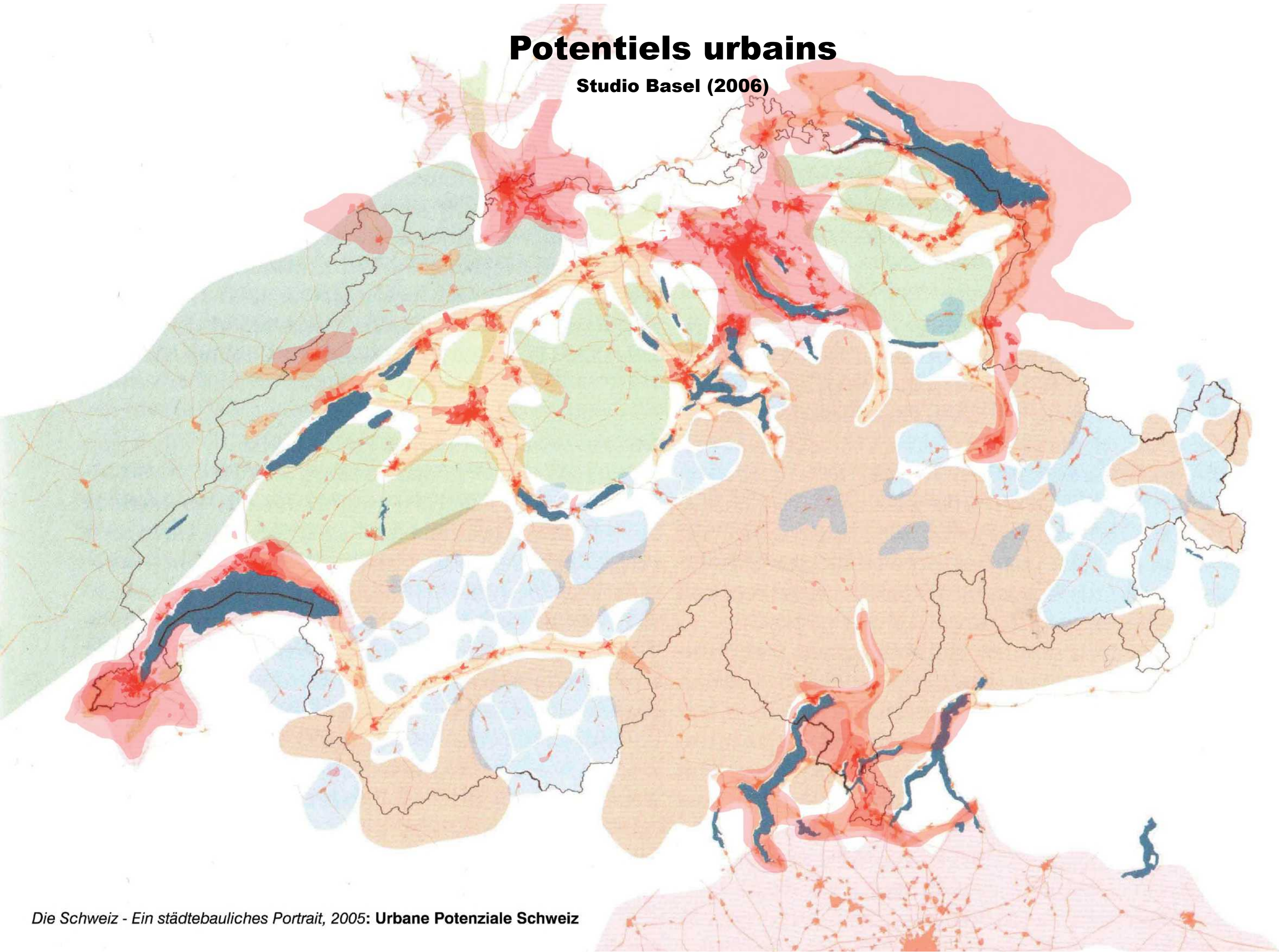
**Die Gemeinde  
Beispiel Moutier**



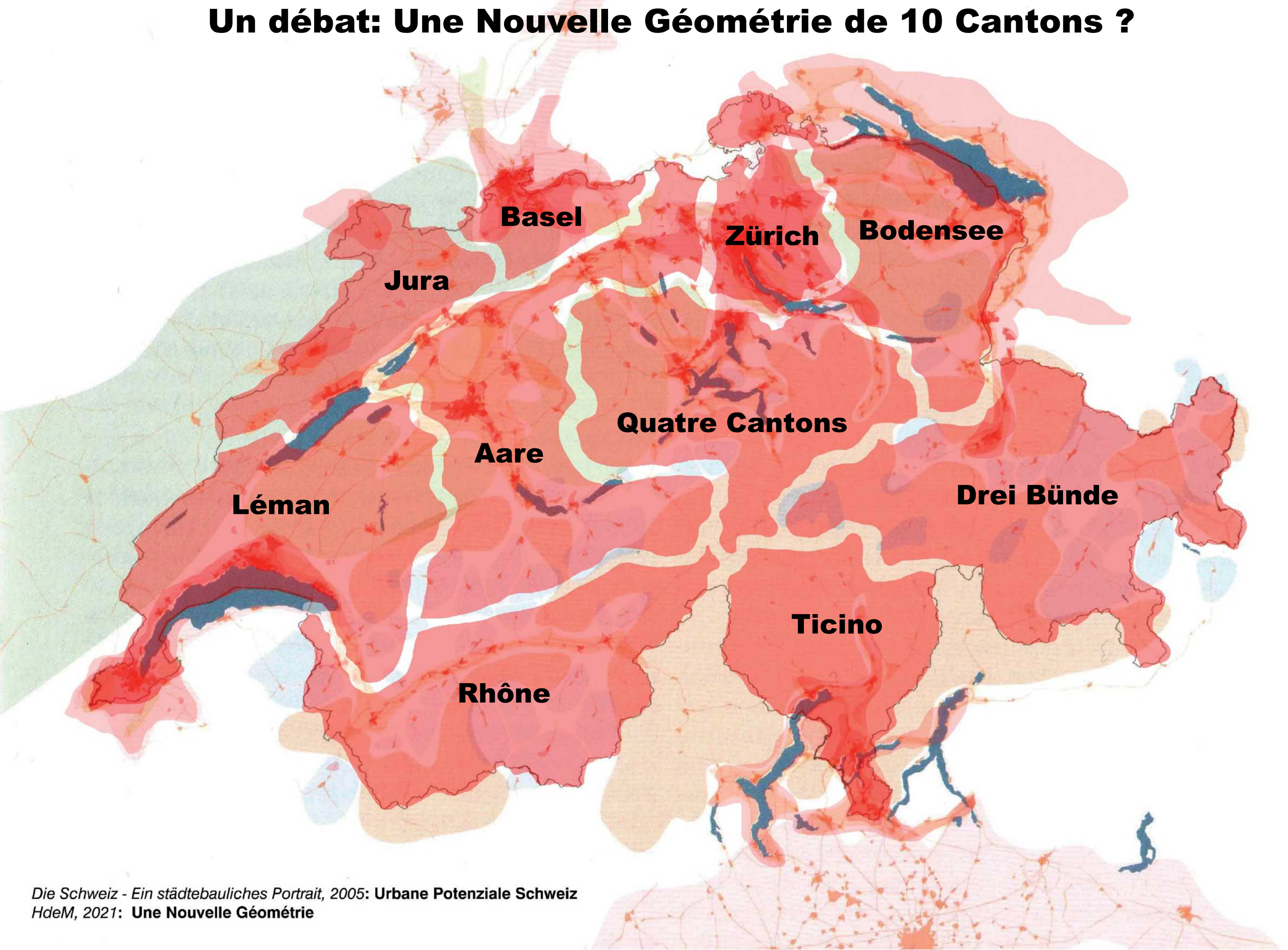


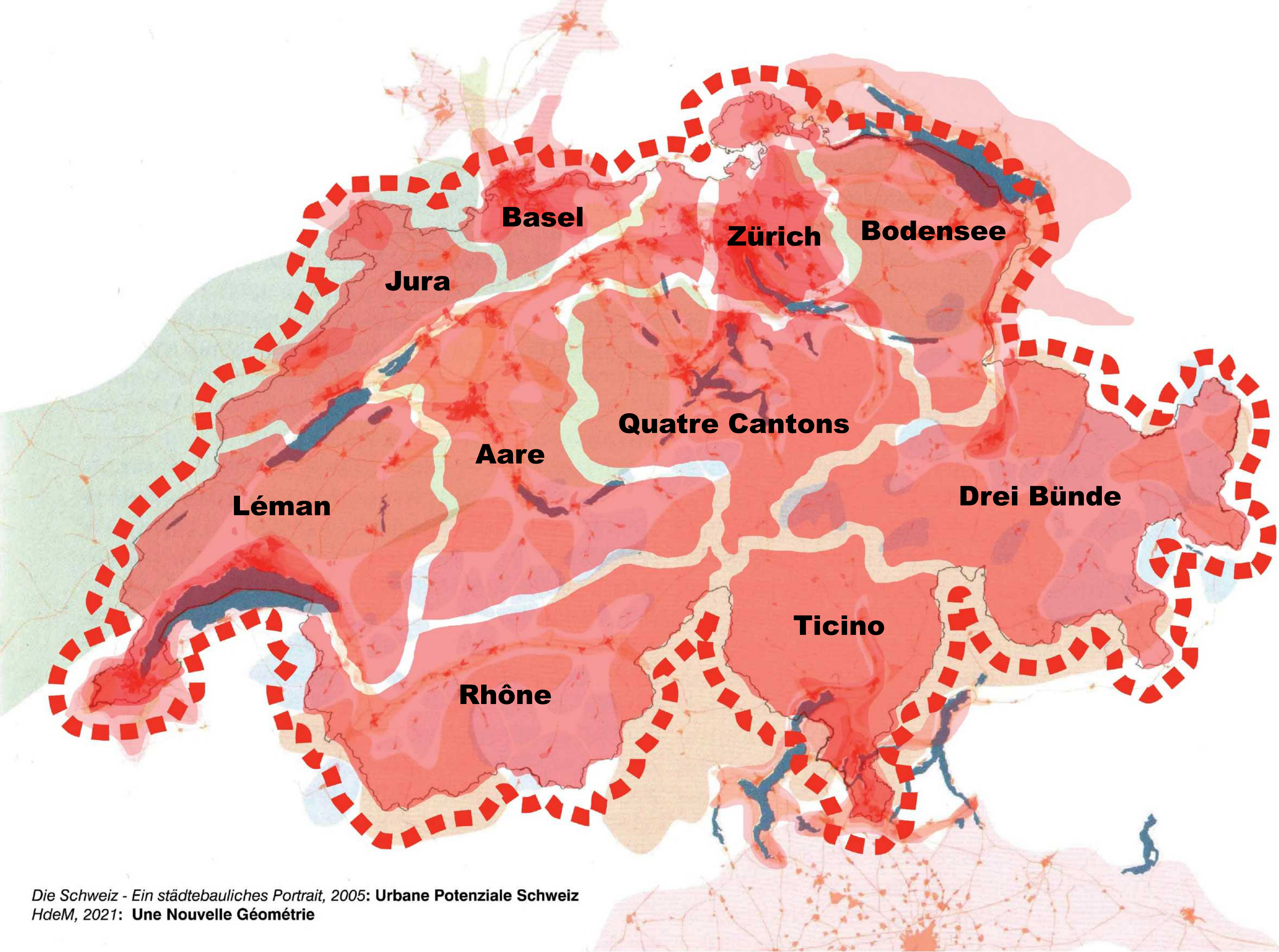
# Potentiels urbains

Studio Basel (2006)



# Un débat: Une Nouvelle Géométrie de 10 Cantons ?





Die Schweiz - Ein städtebauliches Portrait, 2005: Urbane Potenziale Schweiz  
HdeM, 2021: Une Nouvelle Géométrie

**Merci**